



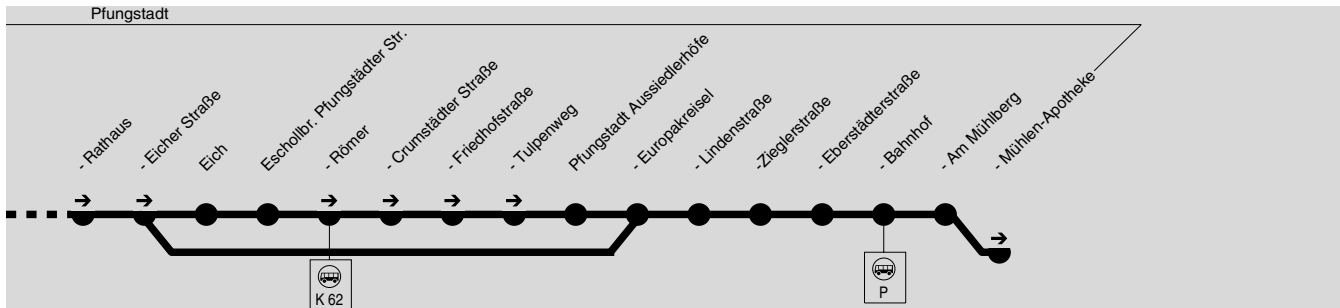
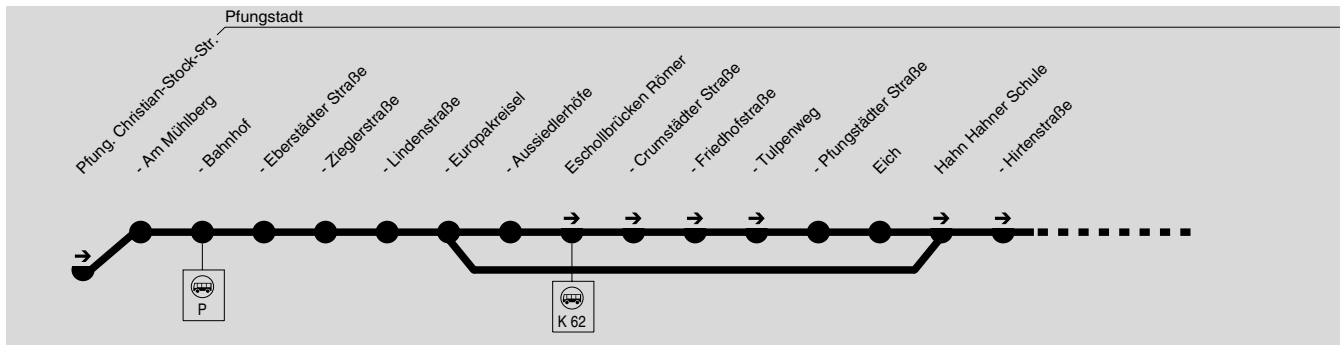
PS

Pfungstadt Am Mühlberg → Eschollbrücken → Eich → Hahn → Pfungstadt Am Mühlberg



DADINA
Darmstadt-Dieburger
Nahverkehrsorganisation

Omnibusbetrieb Schüssler GmbH, Lindenstraße 37, 64319 Pfungstadt, Tel.: 06157 990399



Montag - Freitag

Am 24.12. und 31.12. Verkehr wie Samstag


Verkehrsmittel	Verkehrsbeschränkung																											
	♿	♿	F	S	S	F	♿	♿	F	S	F	S	S	F	♿	♿	♿	♿	♿	♿								
Pfungstadt Christian-Stock-Str														11.13						12.51								
- Am Mühlberg	5.06	6.06	7.06	7.06	7.56	8.06	9.06	10.06	11.06	11.18	12.06	12.18	12.56	12.56	13.26	14.26	15.26	16.26	17.26	19.16	18.26							
- Bahnhof	5.07	6.07	7.07	7.07	7.57	8.07	9.07	10.07	11.07	11.19	12.07	12.19	12.57	12.57	13.27	14.27	15.27	16.27	17.27	19.17	18.27							
- Eberstädter Straße	5.08	6.08	7.08	7.08	7.58	8.08	9.08	10.08	11.08	11.20	12.08	12.20	12.58	12.58	13.28	14.28	15.28	16.28	17.28	19.18	18.28							
- Zieglerstraße	5.09	6.09	7.09	7.09	7.59	8.09	9.09	10.09	11.09	11.21	12.09	12.21	12.59	12.59	13.29	14.29	15.29	16.29	17.29	19.19	18.29							
- Lindenstraße	5.10	6.10	7.10	7.10	8.00	8.10	9.10	10.10	11.10	11.22	12.10	12.22	13.00	13.00	13.30	14.30	15.30	16.30	17.30	19.20	18.30							
- Europakreisel	5.12	6.12	7.12	7.12	8.02	8.12	9.12	10.12	11.12	11.24	12.12	12.24	13.02	13.02	13.32	14.32	15.32	16.32	17.32	19.22	18.32							
- Aussiedlerhöfe															13.34	14.34	15.34	16.34	17.34	19.24	18.34							
Eschollbrücken Römer an															13.36	14.36	15.36	16.36	17.36	19.26	18.36							
Eschollbrücken Römer ab															13.36	14.36	15.36	16.36	17.36	19.26	18.36							
- Crumstädter Straße															13.37	14.37	15.37	16.37	17.37	19.27	18.37							
- Friedhofstraße															13.38	14.38	15.38	16.38	17.38	19.28	18.38							
- Tulpenweg															13.39	14.39	15.39	16.39	17.39	19.29	18.39							
- Pfungstädter Straße															13.40	14.40	15.40	16.40	17.40	19.30	18.40							
Eich															13.41	14.41	15.41	16.41	17.41	19.31	18.41							
Hahn Hahner Schule	5.16	6.16	7.16	7.16	8.06	8.16	9.16	10.16	11.16	11.28	12.16	12.28	13.06	13.06	13.42	14.42	15.42	16.42	17.42	19.32	18.42							
- Hirtenstraße	5.17	6.17	7.17	7.17	8.07	8.17	9.17	10.17	11.17	11.29	12.17	12.29	13.07	13.07	13.43	14.43	15.43	16.43	17.43	19.33	18.43							
- Rathaus	5.18	6.18	7.18	7.18	8.08	8.18	9.18	10.18	11.18	11.30	12.18	12.30	13.08	13.08	13.44	14.44	15.44	16.44	17.44	19.34	18.44							
- Eicher Straße	5.19	6.19	7.19	7.19	8.09	8.19	9.19	10.19	11.19	11.31	12.19	12.31	13.09	13.09	13.45	14.45	15.45	16.45	17.45	19.35	18.45							
Eich	5.20	6.20	7.20	7.20	8.10	8.20	9.20	10.20	11.20	11.32	12.20	12.32	13.10	13.10														
Eschollbrücken Pfungstädter St	5.21	6.21	7.21	7.21	8.11	8.21	9.21	10.21	11.21	11.33	12.21	12.33	13.11	13.11														
- Römer an	5.22	6.22	7.22	7.22	8.12	8.22	9.22	10.22	11.22	11.34	12.22	12.34	13.12	13.12														
- Römer ab	5.22	6.22	7.22	7.22	8.12	8.22	9.22	10.22	11.22	11.34	12.22	12.34	13.12	13.12														
- Crumstädter Straße	5.23	6.23	7.23	7.23	8.13	8.23	9.23	10.23	11.23	11.35	12.23	12.35	13.13	13.13														
- Friedhofstraße an	5.24	6.24	7.24	7.24	8.14	8.24	9.24	10.24	11.24	11.36	12.24	12.36	13.14	13.14														
- Tulpenweg ab	5.26	6.26	7.26	7.26	8.16	8.26	9.26	10.26	11.26	11.38	12.26	12.38	13.16	13.16														
Pfungstadt Aussiedlerhöfe	5.27	6.27	7.27	7.27	8.17	8.27	9.27	10.27	11.27	11.39	12.27	12.39	13.17	13.17														
- Europakreisel	5.29	6.29	7.29	7.29	8.19	8.29	9.29	10.29	11.29	11.41	12.29	12.41	13.19	13.19	13.49	14.49	15.49	16.49	17.49	19.39	18.49							
- Lindenstraße	5.30	6.30	7.30	7.30	8.20	8.30	9.30	10.30	11.30	11.42	12.30	12.42	13.20	13.20	13.50	14.50	15.50	16.50	17.50	19.40	18.50							
- Zieglerstraße	5.31	6.31	7.31	7.31	8.21	8.31	9.31	10.31	11.31	11.43	12.31	12.43	13.21	13.21	13.51	14.51	15.51	16.51	17.51	19.41	18.51							
- Eberstädter Straße	5.32	6.32	7.32	7.32	8.22	8.32	9.32	10.32	11.32	11.44	12.32	12.44	13.22	13.22	13.52	14.52	15.52	16.52	17.52	19.42	18.52							
- Bahnhof	5.33	6.33	7.33	7.33	8.23	8.33	9.33	10.33	11.33	11.45	12.33	12.45	13.23	13.23	13.53	14.53	15.53	16.53	17.53	19.43	18.53							
- Am Mühlberg	5.34	6.34	7.34	7.34	8.24	8.34	9.34	10.34	11.34	11.46	12.34	12.46	13.24	13.24	13.54	14.54	15.54	16.54	17.54	19.44	18.54							
- Mühlen-Apotheke																												

S = nur an Schultagen

F = nur an schulfreien Tagen

♿ = Niederflurbus

		Samstag									Sonn- und Feiertag											
Verkehrsmittel		fy	fy	13	13	13	13	13	13	13	fy	fy	alle	fz	fz	13	13	13	13	13		
Verkehrsbeschränkung		A2	A2	A2	A2	A2	A2	A2	A2	A2	A2	A2	60	A2	A2	A2	A2	A2	A2	A2		
Hinweise		A2	A2	A2	A2	A2	A2	A2	A2	A2	A2	A2	Min	A2	A2	A2	A2	A2	A2	A2		
Pfungstadt Am Mühlberg		18.12	19.12	20.12	21.12	22.12	23.12	0.12	1.42	2.42	9.12	10.12	alle	16.12	17.12	18.12	19.12	20.12	21.12	22.12	23.12	0.12
- Bahnhof		18.13	19.13	20.13	21.13	22.13	23.13	0.13	1.43	2.43	9.13	10.13	60	16.13	17.13	18.13	19.13	20.13	21.13	22.13	23.13	0.13
- Eberstädter Straße		18.14	19.14	20.14	21.14	22.14	23.14	0.14	1.44	2.44	9.14	10.14	Min	16.14	17.14	18.14	19.14	20.14	21.14	22.14	23.14	0.14
- Zieglerstraße		18.15	19.15	20.15	21.15	22.15	23.15	0.15	1.45	2.45	9.15	10.15		16.15	17.15	18.15	19.15	20.15	21.15	22.15	23.15	0.15
- Lindenstraße		18.16	19.16	20.16	21.16	22.16	23.16	0.16	1.46	2.46	9.16	10.16		16.16	17.16	18.16	19.16	20.16	21.16	22.16	23.16	0.16
- Europakreisel		18.18	19.18	20.18	21.18	22.18	23.18	0.18	1.48	2.48	9.18	10.18		16.18	17.18	18.18	19.18	20.18	21.18	22.18	23.18	0.18
- Aussiedlerhöfe		18.20	19.20	20.20	21.20	22.20	23.20	0.20	1.50	2.50	9.20	10.20		16.20	17.20	18.20	19.20	20.20	21.20	22.20	23.20	0.20
Eschollbrücken Römer	an	18.22	19.22	20.22	21.22	22.22	23.22	0.22	1.52	2.52	9.22	10.22		16.22	17.22	18.22	19.22	20.22	21.22	22.22	23.22	0.22
Eschollbrücken Römer	ab	18.22	19.22	20.22	21.22	22.22	23.22	0.22	1.52	2.52	9.22	10.22		16.22	17.22	18.22	19.22	20.22	21.22	22.22	23.22	0.22
- Crumstädter Straße		18.23	19.23	20.23	21.23	22.23	23.23	0.23	1.53	2.53	9.23	10.23		16.23	17.23	18.23	19.23	20.23	21.23	22.23	23.23	0.23
- Friedhofstraße		18.24	19.24	20.24	21.24	22.24	23.24	0.24	1.54	2.54	9.24	10.24		16.24	17.24	18.24	19.24	20.24	21.24	22.24	23.24	0.24
- Tulpenweg		18.25	19.25	20.25	21.25	22.25	23.25	0.25	1.55	2.55	9.25	10.25		16.25	17.25	18.25	19.25	20.25	21.25	22.25	23.25	0.25
- Pfungstädter Straße		18.26	19.26	20.26	21.26	22.26	23.26	0.26	1.56	2.56	9.26	10.26		16.26	17.26	18.26	19.26	20.26	21.26	22.26	23.26	0.26
Eich		18.27	19.27	20.27	21.27	22.27	23.27	0.27	1.57	2.57	9.27	10.27		16.27	17.27	18.27	19.27	20.27	21.27	22.27	23.27	0.27
Hahn Hahner Schule		18.28	19.28	20.28	21.28	22.28	23.28	0.28	1.58	2.58	9.28	10.28		16.28	17.28	18.28	19.28	20.28	21.28	22.28	23.28	0.28
- Hirtenstraße		18.29	19.29	20.29	21.29	22.29	23.29	0.29	1.59	2.59	9.29	10.29		16.29	17.29	18.29	19.29	20.29	21.29	22.29	23.29	0.29
- Rathaus		18.30	19.30	20.30	21.30	22.30	23.30	0.30	2.00	3.00	9.30	10.30		16.30	17.30	18.30	19.30	20.30	21.30	22.30	23.30	0.30
- Eicher Straße		18.31	19.31	20.31	21.31	22.31	23.31	0.31	2.01	3.01	9.31	10.31		16.31	17.31	18.31	19.31	20.31	21.31	22.31	23.31	0.31
Pfungstadt Europakreisel		18.35	19.35	20.35	21.35	22.35	23.35	0.35	2.05	3.05	9.35	10.35		16.35	17.35	18.35	19.35	20.35	21.35	22.35	23.35	0.35
- Lindenstraße		18.36	19.36	20.36	21.36	22.36	23.36	0.36	2.06	3.06	9.36	10.36		16.36	17.36	18.36	19.36	20.36	21.36	22.36	23.36	0.36
- Zieglerstraße		18.37	19.37	20.37	21.37	22.37	23.37	0.37	2.07	3.07	9.37	10.37		16.37	17.37	18.37	19.37	20.37	21.37	22.37	23.37	0.37
- Eberstädter Straße		18.38	19.38	20.38	21.38	22.38	23.38	0.38	2.08	3.08	9.38	10.38		16.38	17.38	18.38	19.38	20.38	21.38	22.38	23.38	0.38
- Bahnhof		18.39	19.39	20.39	21.39	22.39	23.39	0.39	2.09	3.09	9.39	10.39		16.39	17.39	18.39	19.39	20.39	21.39	22.39	23.39	0.39
- Am Mühlberg		18.40	19.40	20.40	21.40	22.40	23.40	0.40	2.10	3.10	9.40	10.40		16.40	17.40	18.40	19.40	20.40	21.40	22.40	23.40	0.40

A2 = Anrufliantaxi: Bedienung zwischen allen Haltestellen möglich bei Voranmeldung 30 Minuten vor fahrplanmäßiger Abfahrt unter 06151 / 709-4115. Es sind Abweichungen zwischen Fahrzeit lt. Fahrplan und tatsächlicher Abfahrtszeit möglich.
NL = gültig freitags, auch 15.02., 16.02., 12.05. und 02.06.2010
fz = nur gültig am 28.03., 12.09. und 26.09.2010
13 = nicht am 24.12.
fy = nur gültig am 11.09.2010
 = Niederflerbus

**PS**

Pfungstadt Am Mühlberg → Eschollbrücken → Eich → Hahn → Pfungstadt Am Mühlberg


DADINA
 Darmstadt-Dieburger
 Nahverkehrsorganisation

Omnibusbetrieb Schüssler GmbH, Lindenstraße 37, 64319 Pfungstadt, Tel.: 06157 990399

Sonn- und Feiertag

Verkehrsmittel	Verkehrsbeschränkung		
		df	df
Hinweise		A2	A2
Pfungstadt Am Mühlberg		1.42	2.42
- Bahnhof		1.43	2.43
- Eberstädter Straße		1.44	2.44
- Zieglerstraße		1.45	2.45
- Lindenstraße		1.46	2.46
- Europakreisel		1.48	2.48
- Aussiedlerhöfe		1.50	2.50
Eschollbrücken Römer	an	1.52	2.52
Eschollbrücken Römer	ab	1.52	2.52
- Crumstädter Straße		1.53	2.53
- Friedhofstraße		1.54	2.54
- Tulpenweg		1.55	2.55
- Pfungstädter Straße		1.56	2.56
Eich		1.57	2.57
Hahn Hahner Schule		1.58	2.58
- Hirtenstraße		1.59	2.59
- Rathaus		2.00	3.00
- Eicher Straße		2.01	3.01
Pfungstadt Europakreisel		2.05	3.05
- Lindenstraße		2.06	3.06
- Zieglerstraße		2.07	3.07
- Eberstädter Straße		2.08	3.08
- Bahnhof		2.09	3.09
- Am Mühlberg		2.10	3.10

A2 = Anrufliniertaxi: Bedienung zwischen allen **df** = gültig am 25.12. und 26.12.2009, 01.01., = Niederflrbus
 Haltestellen möglich bei Voranmeldung 30 Minuten vor fahrplanmäßiger Abfahrt
 14.02., 02.04. und 01.05.2010
 unter 06151 / 709-4115. Es sind
 Abweichungen zwischen Fahrzeit lt.
 Fahrplan und tatsächlicher Abfahrtszeit
 möglich.

