

Haltstellenverzeichnis

Gemeinde

Ortsteil	Linie	Plan- quadrat	Ziel- code
Allertshofen	→ Modautal		
Allmendfeld	→ Gernsheim		
Alsbach (DA)	→ Alsbach-Hähnlein		
Alsbach-Hähnlein			
Alsbach (DA)			
Am Hinkelstein	🚊 6, 8, 🚊 8N, K 50, 669	H4	3901
Beuneweg	🚊 6, 8, 🚊 8N, K 50, 669	H4	3901
Hähnlein-Alsbach Bahnhof	🚊 60, 🚊 8N, K 50	H4	3901
Im Gehren	🚊 669		3901
In der Pfarrtanne	🚊 K 50	H4	3901
Ortsmitte	🚊 8N, K 50, 669	H4	3901
Rathaus	🚊 8N, K 50	H4	3901
Hähnlein			
Neue Schule	🚊 8N, K 50	H3	3901
Waage	🚊 8N, K 50	H3	3901
Sandwiese			
Brücke	🚊 8N, K 50	H4	3901
Rheinstraße	🚊 8N, K 50	H4	3901
Altheim (Hess)	→ Münster (Dieburg)		
Arheilgen	→ Darmstadt		
Asbach (Odw)	→ Modautal		
Aschaffenburg			
Aschaffenburg			
Freihofsplatz ▲	🚊 K 53, K 54, 677		9110
Hafenbrücke ▲	🚊 677		9110
Hauptbahnhof ▲	🚊 75, 🚊 K 53, K 54, 677		9110
Herz-Jesu-Kirche ▲	🚊 K 53, K 54		
Hohenzollernring ▲	🚊 K 53, K 54		9110
Lamprechtstraße ▲	🚊 K 53, K 54		9110
Löher Straße ▲	🚊 K 53, K 54, 677		9110
Maria-Ward-Schule ▲	🚊 K 53, K 54		
Schönbusch ▲	🚊 677		9110
Schulzentrum ▲	🚊 K 53, K 54		
Stadtbad ▲	🚊 677		9110
Stadthalle ▲	🚊 K 53, K 54, 677		9110
Willigisbrücke ▲	🚊 K 53, K 54		9110
Leider			
Waldfriedhof/B26 ▲	🚊 677		9110
Nilkheim			
Am Welzbach ▲	🚊 K 53, K 54		9110
Gewerbehof ▲	🚊 K 53, K 54		9110
Großostheimer Straße ▲	🚊 K 53, K 54		9110
Nilkheimer Hof ▲	🚊 K 53, K 54		9110
Polizei ▲	🚊 K 53, K 54		
Ulmenweg ▲	🚊 K 53, K 54		9110
West ▲	🚊 K 53, K 54		9110
Auerbach (Bensheim)	→ Bensheim		
Babenhausen (Hess)			
Babenhausen (Hess)			
Aschaffener Straße	🚊 K 86	B11	4143
Bahnhof	🚊 64, 75, 🚊 K 53, K 54, K 65, K 66 K 86, 671, 677	B10	4143
Bgm.-Rühl-Straße	🚊 K 65, K 66, K 86	B10	4143
Bürgermeister-Willand-Straße	🚊 K 66, K 86, 671	B10	4143
Darmstädter Straße	🚊 K 65, 677	B10	4143
Elsässer Straße	🚊 K 66, 671	A10	4143

Haltestellenverzeichnis

Gemeinde

Ortsteil	Haltestelle	Linie	Plan- quadrat	Ziel- code
	Frankfurter Straße	🚋 K 66, 671	A10	4143
	Friedhof	🚋 K 66, 671	B10	4143
	Im Riemen	🚋 K 53, K 54, 677	B10	4143
	Joachim-Schumann-Schule	🚋 K 53, K 54, K 65, K 66, K 86	B10	4143
	Jürgen-Schumann-Straße	🚋 K 66, 671	A10	4143
	Kaserne	🚋 K 86, 677	B11	4143
	Lärchenweg	🚋 K 65	C10	4143
	Ludwigstraße	🚋 K 66	B10	4143
	Luisenstraße	🚋 K 66, 671	B10	4143
	Stadthalle	🚋 K 66	B10	4143
	VDO	🚋 K 66, K 86, 671	A10	4143
Harperthausen				
	Linde	🚋 K 65		4143
Harreshausen				
	Harreshausen	🚋 K 86	A11	4143
Hergershausen (DA)				
	Bahnhof	🚋 75, 🚋 K 65, 677	B10	4143
	Jahnstraße	🚋 K 65, 677	B10	4143
	Schule	🚋 K 65	B10	4143
Langstadt				
	Babenhausen Langstadt Bahnhof	🚋 64, 🚋 671	C10	4143
	Bahnübergang	🚋 K 65	C10	4143
	Breuberger Weg	🚋 K 65	C10	4143
	Markwaldschule	🚋 K 65	C10	4143
Sickenhofen				
	Feldstraße	🚋 K 65, 677	B10	4143
	Kirche	🚋 K 65, 677	B10	4143
Bad König				
	Bad König			
	Bahnhof	🚋 64, 65	H11	4301
Zell (Odw)				
	Bad König Zell Bahnhof	🚋 65	H11	4301
Bad Soden (Taunus)				
	Bad Soden (Taunus)			
	Bahnhof	🚉 S3		6637
Balkhausen		➔ Seeheim-Jugenheim		
Beerfelden				
	Hetzbach			
	Beerfelden Hetzbach Bahnhof	🚋 65		4401
Beerfurth		➔ Reichelsheim (Odw)		
Bensheim				
	Bensheim			
	Arminsstraße ▲	🚋 669		4510
	Bensheim Bahnhof ▲	🚋 60, 🚋 669		4510
	Caritasheim ▲	🚋 669		4510
	Heilig-Geist-Hospital ▲	🚋 669		4510
	Kirchbergschule ▲	🚋 669		4510
	Malepartus ▲	🚋 669		4510
	Ritterplatz ▲	🚋 669		4510
	Roonstraße ▲	🚋 669		4510
	Weingut ▲	🚋 669		4510
Auerbach (Bensheim)				
	Behindertenhilfe Bergstraße ▲	🚋 669		4510
	Bensheim-Auerbach Bahnhof ▲	🚋 60		4510
	Burggraf ▲	🚋 669		4510
	Christuskirche ▲	🚋 669		4510

Haltestellenverzeichnis

Gemeinde

Ortsteil	Haltestelle	Linie	Plan- quadrat	Ziel- code
	Otto-Beck-Straße ▲	669		4510
Bickenbach (Bergstr)				
Bickenbach (Bergstr)				
	August-Bebel-Straße	8N, K 50, 669	G4	3901
	Bahnhof	60, K 50	G4	3901
	Berliner Straße	8N, K 50, 669	G4	3901
	Bürgerhaus	8N, K 50, 669	G4	3901
	Hartenauer Straße	K 50	G4	3901
	Hügelstraße	8N, K 50, 669	G4	3901
	Mitte	669	G4	3901
	Pfungstädter Straße	669	G4	3901
Bieber (Offenbach) → Offenbach am Main				
Biebesheim				
Biebesheim				
	Am Winkelgraben	K 59	G2	3815
	Gernsheimer Straße	45	G2	3815
	Lise-Meitner-Straße	K 59	G2	3815
	Rheinstraße	45	G1	3815
	Stockstädter Straße	45	F2	3815
	Waldstraße	K 59	G2	3815
Biebrich (Wiesbaden) → Wiesbaden				
Billings → Fischbachtal				
Bischofsheim (Kr GG)				
Bischofsheim (Kr GG)				
	Bahnhof	75		6593
Bockenrod → Reichelsheim (Odw)				
Brandau (Odenw) → Modautal				
Braunshardt → Weiterstadt				
Brensbach				
Brensbach				
	Heidelberger Straße	693	G9	4357
	Ortmitte	693	G9	4357
Nieder-Kainsbach				
	B 38	693	G9	4358
	Gersprenzbrücke	693	G9	4358
Wersau				
	Auf der Beine	693	G9	4357
	Brensbacher Straße	693	G9	4357
	Kühler Grund	693	G9	4357
	Ortmitte	693	G9	4357
Breuberg				
Wald-Amorbach				
	An der alten Brücke	K 68		4383
Buchsschlag → Dreieich				
Büttelborn				
Büttelborn				
	Kirche	5506	C2	3715
	Schwemmstraße	5506	C2	3715
	Volkshaus	5506	C2	3715
Klein-Gerau				
	Bahnhof	75	C2	3715
Worfelden				
	Friedrich-Ebert-Straße	5515	C3, BA1	3715
	Rheinstraße Ost	5515	C3, BA1	3715































Haltestellenverzeichnis

Gemeinde

Ortsteil	Linie	Plan- quadrat	Ziel- code
Rheinstraße West	 5515	C3, BA1	3715
Siedlung Hesselrod	 5515	B3	3715
Sporthalle	 5515	C3	3715
Crumstadt	→ Riedstadt		
Darmstadt			
Darmstadt			
Alexanderstraße/TU	 F, H	D5, BE6	4001
Alfred-Messel-Weg	 H	D5, BE7	4001
Am Kaiserschlag	 H	E5, BG5	4001
Am Karlshof	 H, U	D5, BE6	4058
Anne-Frank-Straße	 H	E4, BH4	4001
Beckstraße	 K	D5, BF7	4001
Berliner Allee	 1, 2, 3, 4, 5, 9,  F, H	D5, BF5	4001
Bessunger Forsth. Jugendhof	 K 55, K 56, 672, 673, 693	D6	4079
Bessunger Straße	 1, 6, 7, 8,  n71	D5,E5, BG5	4001
Böllenthaltor	 2, 9,  N, NE, O, R	E5, BG7	4091
Botanischer Garten/Vivarium	 K	D5, BF7	4001
Buchenlandweg	 H	E4, BH5	4001
Bunsenstraße	 5506, 5513, 5515	D4, BD4, BE4	4077
Carl-Schenck-Ring	 R	D5, BD5	4001
Daimlerweg	 R	D5, BD5	4001
Edith-Stein-Schule	 U, K 55, K 85, 751, 5506, 5513 5515	E5, BG6	4001
Eissporthalle	 4, 5	D5, BD6	4058
Eschollbrücker Straße	 1, 7, 8,  n71	D5, BF5	4001
Fasanerie	 F	D5, BE7	4001
Fa. Merck	 6, 7, 8	C5, BD6	4099
Fa. Röhm	 R, 5506, 5513, 5515	D5, BE5	4001
Feldbergstraße	 3,  K, K 55, K 56, K 85, 671, 672 673, 674, 677, 678, 681, 682, 684, 693 5506, 5513, 5515	D5, BE5	4001
Fliederberg	 H	D5, BG5	4001
Forstweg	 K 59, K 62	E4, BG5	4001

Haltestellenverzeichnis

Gemeinde

Ortsteil	Haltestelle	Linie	Plan- quadrat	Ziel- code
	Freiberger Platz	 3	D5, BG6	4001
	Friedrich-Ebert-Platz	 L	D5, BE6	4001
	Fünfkirchner Straße	 K 59, K 62	E4, BG4	4001
	Gleisschleife Merck	 6, 7, 8	C5, BD6	4099
	Goethestraße	 3	D5, BF6	4001
	Haardtring	 H, R	D5, BG5	4001
	Haasstraße	 F	D4, BE4	4001
	Hannah-Arendt-Weg	 H	E4, BH4	4001
	Hauptbahnhof	 S3, S4,  60, 65, 75,  1, 2, 3 5,  F, H, K, R, 45, K 55, K 56, K 59 K 62, K 85, 671, 672, 673, 674, 677 678, 681, 682, 684, 693, 5506, 5513 5515	D4, BF5	4001
	Heidenreichstraße	 K	D5, BF7	4001
	Heinheimer Straße	 L	D5, BE6	4001
	Heinrichstraße	 3,  n71	D5, BF6	4001
	Heinrich-Hertz-Straße	 K, R, K 59, K 62	D4, BF5	4001
	Herdweg	 2, 9	D5, BF6	4001
	Hilpertstraße/GDP	 K	D4, BG4	4001
	Hochschule	 H	D5, BF5	4001
	Hochschule West	 R, K 59, K 62	D4, BF5	4001
	Hochschulstadion	 2, 9,  K 56, 678	D5, BG7	4001
	Hochstraße	 673	D5, BF6	4001
	Holzhofallee	 H	D5, BF5	4001
	Im Harras	 F	D4, BE4	4001
	Im Tiefen See	 n71, 751, 5513, 5515	D5, BE5	4001
	Jugendstilbad	 L, K 55, K 56, K 85, 671, 672, 673 674, 677, 681, 682, 684, 693	D5, BF6	4001
	Kahlertstraße	 L	D5, BE6	4001
	Kasinostraße	 3,  K, K 55, K 56, K 85, 671, 672 673, 674, 677, 678, 681, 682, 684, 693 5506, 5513, 5515	D5, BE5	4001
	Kastanienallee	 H, U	D5, BD7	4058

Haltestellenverzeichnis

Gemeinde

Ortsteil	Haltestelle	Linie	Plan- quadrat	Ziel- code
	Klappacher Straße	 R	E5, BG6	4001
	Klausenburger Straße	 H	E4, BH4	4001
	Kleyerstraße	 K	D4, BG4	4001
	Klinikum	 3,  K, L	D5, BE5, BE6	4001
	Kölner Straße	 F	D4, BE4	4001
	Kongresszentrum	 6	D5, BF6	4001
	Kopernikusplatz	 H, U	D5, BE6	4001
	Landskronstraße	 1, 6, 7, 8,  R, n71	E5, BG5, BG6	4001
	Lichtenbergschule	 3	E5, BH6	4001
	Ludwigshöhstraße	 3,  R, U, K 55, K 85, 751, 5506 5513, 5515	E5, BG6	4001
	Luisenplatz	 2, 3, 4, 5, 6, 7, 8, 9,  F, H, K L, K 55, K 56, n71, K 85, 671, 672, 673 674, 677, 678, 681, 682, 684, 693, 751 5506, 5513, 5515	D5, BF6	4001
	Mainzer Straße	 R, 5506, 5513, 5515	D5, BE5	4001
	Maria-Goeppert-Straße	 4, 9	D4, BF4	4001
	Marienhöhe	 1, 7, 8	E5, BH5	4090
	Marienhospital	 R	E5, BG6	4001
	Mathildenhöhe	 F	D5, BE6, BE7	4001
	Mathildenplatz	 673, 682, 751, 5506, 5513	D5, BE6, BF6	4001
	Mercksplatz	 U, 673, 678	D5, BF6	4001
	Messplatz	 4, 5	D5, BE6	4058
	Mina-Rees-Straße	 K, R	D4, BF4	4001
	Moldenhauerweg	 F	D4, BE4	4001
	Mozartturm	 4, 9	D4, BF5	4001
	Nordbad	 4, 5	D5, BE6	4058
	Nordbahnhof	 65, 75,  6, 7, 8,  R	D5, BD6	4001
	Oberwaldhaus	 F	D6, BD8	4001
	Orangerie	 3	D5, BG6	4001
	Ostbahnhof	 65,  L, K 55, K 56, K 85, 671 672, 673, 674, 677, 681, 682, 684, 693	D5, BE7, BF7	4001

Haltestellenverzeichnis

Gemeinde

Ortsteil	Haltestelle	Linie	Plan- quadrat	Ziel- code
	Otto-Hesse-Straße	 4, 9	D4, BF3	4092
	Otto-Röhm-Straße	 R, n71, 751, 5513, 5515	D5, BD5	4001
	Pallaswiesenstraße	 4, 5, 7, 8,  L, n71, 751, 5513 5515	D5, BE6	4001
	Pankratiusstraße	 L	D5, BE6	4001
	Peter-Behrens-Straße	 H	D5, BE7	4001
	Pfnorstraße	 5506, 5513, 5515	D4, BE5	4001
	Philipp-Röth-Weg	 R, K 59, K 62	D4, BF5	4001
	Prinz-Emil-Garten	 1, 7, 8,  n71	D5, BG5	4001
	Pulverhäuserweg	 H	E4, BG5, BH5	4001
	Regerweg	 F	D5, BE7	4001
	Rhein-/Neckarstraße	 1, 2, 3, 4, 5, 6, 7, 8, 9,  F, H	D5, BF5	4001
	Rhönring	 4, 5, 6, 7, 8	D5, BE6	4001
	Riedstraße	 K 59, K 62	D5, E5, BG5	4001
	Rodensteinweg/Altes Schalthaus	 F	D4, BE4	4001
	Roßdörfer Platz	 2, 9,  K, U	D5, BF6	4001
	Schiebelhuthweg	 R	E5, BG5	4001
	Schloß	 2, 3, 6, 9,  F, H, K, L, K 55 K 56, n71, K 85, 671, 672, 673, 674 677, 678, 681, 682, 684, 693, 5513 5515	D5, BF6	4001
	Schulstraße	 2, 3, 9,  K, n71	D5, BF6	4001
	Schwarzer Weg	 H, U	D5, BE7	4058
	Spessartring	 F	D5, BE7	4001
	Steinberg/Stadion	 2, 9,  678	E5, BG7	4001
	Stiftstraße	 F	D5, BE6	4001
	Südbahnhof	 60,  H, R	E5, BG5	4001
	Taunusplatz	 H, U	D5, BE6	4001
	TU-Lichtwiese	 65	D5, BG8	4001
	TU-Lichtwiese/Mensa	 K, R	D5, BG7	4001
	T-Online-Allee	 K, R	D4, BF4	4001

Haltestellenverzeichnis

Gemeinde

Ortsteil	Haltestelle	Linie	Plan- quadrat	Ziel- code
	von Taxis	 K	D4, BG4	4001
	Waldfriedhof	 4, 9	D4, BF4	4001
	Weinbergstraße	 3	E5, BG6	4001
	Willy-Brandt-Platz	 3, 4, 5, 6, 7, 8,  K, L, K 55 K 56, n71, K 85, 671, 672, 673, 674 677, 678, 681, 682, 684, 693, 751 5513, 5515	D5, BE6	4001
	Windmühle	 R, n71, 751, 5506, 5513, 5515	D5, BE5	4001
	Wöhlerweg	 R	D5, BD5	4001
	Woog	 L, K 55, K 56, 671, 672, 673, 677 682, 684, 693	D5, BF6,BF7	4001
Arheilgen	Am Trinkbrunnenpfad	 A	C5, BC7	4035
	Asterweg	 AH	C5, BC5	4035
	Auf der Hardt	 AH	C5, BC6,BC7	4035
	Bahnhof	 S3, S4,  A, AH	C5, BB5	4035
	Bahnhof West	 n71		4035
	Bornstraße	 A	C5, BB6	4035
	Friedhof	 A	C5, BB6	4035
	Fritz-Meister-Anlage	 AH	C5, BC6	4035
	Fuchsstraße	 6, 7, 8,  AH	C5, BC6	4035
	Hofgasse	 6, 7, 8,  A, WX, 662	C5, BC6	4035
	Im Fiedlersee	 6, 7, 8	C5, BC6	4099
	Kolpingweg	 WX, 662	C5, BB6	4035
	Kornweg	 AH	C5, BC6	4035
	Kreuzkirche	 AH	C5, BC6	4035
	Messeler Straße	 WX, 662	C5, BB6	4035
	Stadtteilschule Arheilgen	 AH, U	C5, BC6	4035
	Thomas-Mann-Platz	 AH	C5, BC6	4035
	Wechslerstraße	 AH	C5, BC6	4035
	Wildstraße	 A	C5, BB6	4035
Eberstadt (Darmstadt)	Alte Post	 P	F5,BJ5	4045

Haltestellenverzeichnis

Gemeinde

Ortsteil	Haltestelle	Linie	Plan- quadrat	Ziel- code
	Bahnhof	⊗ 60, ⊗ P	F4, BJ4, BK4	4045
	Brunnenweg	⊗ EB	F5, BK5	4045
	Carl-Ulrich-Straße	⊗ 1, 7, 8	E5, BI5	4045
	Einkaufszentrum Süd	⊗ EB	F5, BK5	4045
	Eschelkopfweg	⊗ EB	F5, BK5	4045
	Frankenbergers Mühle	⊗ NB	F5, BK7	4065
	Frankenstein	⊗ 1, 6, 7, 8, ⊗ EB, 8N	F5, BK5	4045
	Franz-Best-Weg	⊗ EB	F5, BK6	4045
	Friedhof	⊗ 1, 6, 7, 8, ⊗ EB	F5, BK5	4045
	Friedrich-Ebert-Straße	⊗ 1, 7, 8	E5, BH5	4045
	Grazstraße	⊗ EB	F5, BK6	4045
	Grenzallee	⊗ 8N	F5, BK5	4045
	Heinrich-Delp-Straße	⊗ NB, NE	F5, BJ6	4045
	Kaisermühle	⊗ NB, NE	F5, BJ7	4045
	Katharinenstraße	⊗ 1, 7, 8	E5, BJ5	4045
	Kinderheim	⊗ NB	F5, BK7	4049
	Kirche	⊗ 1, 6, 7, 8, ⊗ EB	F5, BK5	4045
	Kleukensweg	⊗ EB	F5, BK6	4045
	Klinikum Süd	⊗ 8N	F5, BK5	4045
	Kühler Grund	⊗ NB, NE	F5, BJ7	4049
	Ludwig-Schwamb-Schule	⊗ EB	F5, BK5	4045
	Marktstraße	⊗ EB	F5, BJ5	4045
	Mittelschneise	⊗ 6, 8	F5, BK5	4094
	Modaubrücke	⊗ 1, 6, 7, 8, ⊗ EB, P	F5, BJ5	4045
	Nußbaumallee	⊗ EB	F5, BK5	4045
	Odenwaldstraße	⊗ EB	F5, BJ6	4045
	Papiermühle	⊗ NE	F5, BJ7	4049
	Schloßstraße	⊗ EB	F5, BK6	4045
	Schwimmbad	⊗ NB, NE	F5, BJ6	4045
	Seeheimer Straße	⊗ EB	F5, BK5	4045
	Thüringer Straße	⊗ P	F5, BJ5	4045
	Ulvenbergstraße	⊗ 8N	F5, BK5	4045
	Von-Ketteler-Straße	⊗ 1, 7, 8	E5, BI5	4045
	Walther-Rathenau-Straße	⊗ P	F5, BJ5	4045
	Wartehalle	⊗ 1, 6, 7, 8, ⊗ EB, NB, NE, P	F5, BJ5	4045
Kranichstein	Arheilger Mühlchen	⊗ A	C5, BC7	4035
	Bahnhof	⊗ 75, ⊗ 4, 5	C5, BC7	4035
	Borsdorffstraße	⊗ 4, 5	C5, BD7	4035
	Esselbornstraße/Ökum. GZ	⊗ 4, 5	C5, BC7	4035
	Fasanenweg	⊗ A	C5, BC7	4035
	Gruberstraße	⊗ 4, 5	C5, BD7	4035
	Institutszentrum	⊗ 4, 5	C5, BC7	4035
	Jagdschloß	⊗ U	C6, BC8	4097
	Kesselhutweg	⊗ H, U	C5, BD7	4035

Haltestellenverzeichnis

Gemeinde

Ortsteil	Haltestelle	Linie	Plan- quadrat	Ziel- code
	Siemensstraße	🚊 4, 5, 🚊 H, U	C5, BD7	4035
	Steinstraße	🚊 A	C5, BC7	4035
	Wachtelweg	🚊 A	C5, BC7	4035
Wixhausen				
	Bahnhof	🚊 S3, S4, 🚊 WX	C5, BA6	4035
	Bahnhofstraße	🚊 WX	C5, BA6	4035
	Brucknerstraße	🚊 WX	B5, BA6	4035
	Brückengasse	🚊 WX	B5, BA5	4035
	Göthsbachstraße	🚊 WX	C5, BA5	4035
	Hindemithstraße	🚊 WX	C5, BA6	4035
	Messeler Park Straße	🚊 WX, n71, 662	B5,C5, BA6	4035
	Schönbergstraße	🚊 WX	B5, BA6	4035
	Sportplatz	🚊 WX, 5515	C4, BA5	4044

Dieburg

Dieburg				
	Aubergenviller Allee	🚊 671, 672, 674, 677, 679	D8	4128
	Bahnhof	🚊 61, 75, 🚊 K 68, K 69, 671, 672 674, 677, 679	C8	4128
	Friedhof	🚊 671, 674	C8	4128
	Goethe-Schule	🚊 672, 679	D8	4128
	Groß-Zimmerner Straße	🚊 671, 672, 674, 677, 679	D8	4128
	Hochschule Nord	🚊 671, 674, 677	C8	4128
	Hochschule Süd	🚊 K 68, K 69, 671, 674, 679	C8	4128
	Kirche	🚊 K 68, K 69, 671, 672, 674, 677, 679	C8	4128
	Klein-Zimmerner-Straße	🚊 672	D8	4128
	Krankenhaus	🚊 672, 679	C8	4128
	L 3114	🚊 671, 672, 674, 677, 679	D8	4168
	Marktplatz	🚊 672, 679	C8	4128
	Post	🚊 671, 672, 674, 677, 679	C8	4128
	Schießmauer	🚊 671, 672, 674, 677, 679	C8	4128

Dörnigheim → Maintal

Dornberg (Groß-Gerau) → Groß-Gerau

Dorndiel → Groß-Umstadt

Dornheim (Hess) → Groß-Gerau

Dreieich

Dreieich				
Buchsschlag				
	Dreieich-Buchsschlag Bahnhof	🚊 S3, S4, 🚊 61		3525
Dreieichenhain				
	An der Trift	🚊 n71, 662		3525
	Dreieich-Dreieichenhain Bf	🚊 61	A6	3525
	Dreieich-Weibelfeld Bahnhof	🚊 61		3525
Götzenhain				
	Bahnhof	🚊 61	A6	3525













































Haltstellenverzeichnis

Gemeinde

Ortsteil	Haltestelle	Linie	Plan- quadrat	Ziel- code
Offenthal				
	Bahnhof	61	A7	3525
Sprendlingen (Of)				
	Am Hirschsprung	n71, 662		3525
	Dreieich-Sprendlingen Bahnhof	61		3525
	Feuerwehr	662		3525
	Hainer Chaussee	662		3525
	Mitte	n71, 662		3525
	Rathaus	n71, 662		3525
	Siedlung	n71, 662		3525
	Süd	n71, 662		3525
Dreieichenhain		→ Dreieich		
Dudenhofen (b Offenbach)		→ Rodgau		
Eberbach (Neckar)				
	Eberbach (Neckar)			
	Bahnhof ▲	65		4445
Eberstadt (Darmstadt)		→ Darmstadt		
Eddersheim		→ Hattersheim (Main)		
Egelsbach b Off.				
Egelsbach b Off.				
	August-Bebel-Straße	n71, 662	B5	3501
	Bahnhof	S3, S4	A5	3501
	Bayerseich	n71, 662	B5	3501
	Boschring	662	B5	3501
	Leipziger Straße	n71, 662	B5	3501
	Theodor-Heuss-Straße	662	B5	3501
	Woogstraße	n71, 662	B5	3501
Eich (Kr Darmstadt)		→ Pfungstadt		
Eppertshausen				
Eppertshausen				
	Bahnhof	61	B8	4138
	Mitte	K 70, 674, 679, 684	B8	4138
	Nord	674, 679, 684	B8	4138
	Ost	K 70, 674, 679, 684	B9	
	Süd	K 70, 674, 679, 684	B8	4138
Erbach (Odenwald)				
Erbach (Odenwald)				
	Bahnhof	64, 65		4201
	Nord	65		4201
Erfelden		→ Riedstadt		
Ernsthofen (Odenw)		→ Modautal		
Erzhausen (Kr Darmstadt)				
Erzhausen (Kr Darmstadt)				
	Abzweig Erzhausen	n71, 662	B5	4089
	Am Ohlenberg	5515	B5	4089
	Bahnhof	S3, S4, 5515	B5	4089
	Hessenplatz	5515	B5	4089
	Langener Straße	5515	B5	4089
	Lessingstraße	5515	B5	4089
Eschborn				
Eschborn				
	Bahnhof	S3, S4		6650
	Südbahnhof	S3, S4		6664
Niederhöchstadt				
	Bahnhof	S3, S4		6650

Haltestellenverzeichnis

Gemeinde

Ortsteil	Linie	Plan- quadrat	Ziel- code
Eschollbrücken	→ Pfungstadt		
Fischbachtal			
Billings			
Mitte	 K 57	G7	3910
Lichtenberg (Odw)			
Waldstraße	 K 56, K 58	G8	3910
Meißbach (Hessen)			
Alte Schule	 K 57	G8	3910
Niedernhausen (Odw)			
Abzweig Meißbach	 K 57	G8	3910
Linde	 K 55, K 57, K 85	G8	3910
Schnurrigasse	 K 55, K 57, K 85	G8	3910
Schwimmbad	 K 55, K 57, K 85	G8	3910
Nonrod			
Am Lohberg	 K 57	G8	3910
Professor-Zutt-Weg	 K 57	G8	3910
Steinau (Odw)			
Abzw. Steinau	 K 57	G7	3910
Alte Schule	 K 57	H7	3910
Mühlweg	 K 57	H7	3910
Unterdorf	 K 57	H7	3910
Flörsheim (Main)			
Flörsheim (Main)			
Bahnhof	 S1		6673
Fränkisch-Crumbach			
Fränkisch-Crumbach			
Erbacher Straße	 693	H9	4358
Feuerwehr	 693	H9	4358
Kirche	 693	H9	4358
Lauthenmühle	 693	H9	4358
Michelbach	 693	H8	4358
Frankenhausen (Odw)			
→ Mühlthal			
Frankfurt (Main)			
Frankfurt (Main)			
Affentorplatz	 n71		5000
Börneplatz	 n71		5000
Brauerei	 n71		5000
Darmstädter Landstraße Mitte	 n71		5000
Elisabethenstraße	 n71		5000
Farbwerke	 S1		5013
Flughafen Lufthansabasis	 751		5090
Flughafen Parkhaus P53	 751		5090
Flughafen Terminal 1	 751		5090
Flughafen Tor 23	 751		5090
Flughafen Tor 25	 751		5090
Flughafen Tor 26	 751		5090
Flughafen Tor 31	 751		5090
Galluswarte	 S3, S4		5000
Griesheim Bahnhof	 S1		5000
Hauptbahnhof	 S1,  60, 61, 64, 65		5000
Hauptbahnhof tief	 S1, S3, S4		5000
Hauptwache	 S1, S3, S4		5000
Höchst Bahnhof	 S1		5000
Konstablerwache	 S1, S3, S4,  n71		5000
Lokalbahnhof	 S3, S4,  n71		5000
Louisa Bahnhof	 S3, S4		5081


































Haltestellenverzeichnis

Gemeinde

Ortsteil	Haltestelle	Linie	Plan- quadrat	Ziel- code
	Lufthansa Aviation Center	☉ 751		5090
	Messe	🅈 S3, S4		5000
	Mühlberg	🅈 S1		5000
	Neu-Isenburg Straßenbahn	🅈 n71		5071
	Nied Bahnhof	🅈 S1		5000
	Ostbahnhof	🅈 64		5000
	Ostendstraße	🅈 S1, S3, S4		5000
	Rödelheim Bahnhof	🅈 S3, S4		5000
	Sachsenhäuser Warte	🅈 n71		5000
	Schöne Aussicht	🅈 n71		5000
	Sindlingen Bahnhof	🅈 S1		5011
	Stresemannallee	🅈 S3, S4		5000
	Südbahnhof	🅈 S3, S4, 🅈 64		5000
	Südfriedhof	🅈 n71		5000
	Taunusanlage	🅈 S1, S3, S4		5000
	Wendelsplatz	🅈 n71		5000
	Westbahnhof	🅈 S3, S4		5000
Friedrichsfeld		➔ Mannheim		
Frohnhofen (Odw)		➔ Reichelsheim (Odw)		
Fürth (Odenwald)				
	Fürth (Odenwald)			
	Abzweigung Linnenbach ▲	🅈 693		4540
	Bahnhof ▲	🅈 693		4540
	Finanzamt ▲	🅈 693		4540
	Freibad ▲	🅈 693		4540
	Marktplatz ▲	🅈 693		4540
	Siedlung ▲	🅈 693		4540
	Krumbach (Kr Bergstraße)			
	Gumpener Kreuz ▲	🅈 693		4551
	Reichelsheimer Straße ▲	🅈 693		4540
	Rosenhöhe ▲	🅈 693		4540
	Lörzenbach			
	Brücke ▲	🅈 693		4540
Gadernheim		➔ Lautertal (Odenwald)		
Geinsheim (Kr GG)		➔ Trebur		
Georgenhausen		➔ Reinheim (Odenw)		
Gernsheim				
	Gernsheim			
	Bahnhof	🅈 45, K 59	G2	3830
	Fa. Merck	🅈 45	G2	3830
	Hallenbad	🅈 K 59	G2	3830
	Im Frankenfeld	🅈 K 59	G2	3830
	Industriegebiet Ost	🅈 K 59	G2	3830
	Johannes-Gutenberg-Schule	🅈 K 59	G2	3830
	Nibelungenviertel	🅈 K 59	H2	3830
	Otto-Hahn-Straße	🅈 K 59	G2	3830
	Peter-Schöffler-Schule	🅈 K 59	G2	3830
	Riedstraße	🅈 45, K 59	G2	3830
	Schillerstraße	🅈 45	G2	3830
	Stadthalle	🅈 K 59	G2	3830
	Wormser Straße	🅈 K 59	G2	3830
	Allmendfeld			
	Berleweg	🅈 K 59	G3	3825
	Bürgerhaus	🅈 K 59	G3	3825
	Ortsmitte	🅈 K 59	G3	3825















































Haltstellenverzeichnis

Gemeinde

Ortsteil	Haltestelle	Linie	Plan- quadrat	Ziel- code
Klein-Rohrheim				
Klein-Rohrheim		 K 59	H2	3830
Gersprenz	→ Reichelsheim (Odw)			
Ginsheim-Gustavsburg				
Gustavsburg				
Bahnhof	 75			6560
Goddelau	→ Riedstadt			
Götzenhain	→ Dreieich			
Gräfenhausen (Hess)	→ Weiterstadt			
Gravenbruch	→ Neu-Isenburg			
Griesheim (Hess)				
Griesheim (Hess)				
Flughafenstraße	 4, 9		D4, BF3	4055
Hans-Karl-Platz/Am Markt	 4, 9		D3, BG1	4055
Kantstraße	 4, 9		D3, BF2	4055
Platz Bar-le-Duc	 4, 9,  45, 46		D3, BG1	4055
Sankt Stephan	 4, 9		D4, BF2	4055
Schulgasse	 45, 46		D3, BG1	4055
Wagenhalle	 4, 9		D3, BG1	4055
Großostheim				
Großostheim				
Am spitzen Turm ▲	 K 54			9160
Aschaffener Straße #	 K 53, K 54			9160
Bachgauhalle ▲	 K 54			9160
Bahnhofstraße ▲	 K 53			9160
Friedensschule ▲	 K 54			9160
Marktplatz ▲	 K 54			9160
Neues Rathaus ▲	 K 53, K 54			9160
Ostendstraße ▲	 K 54			9160
Schaafheimer Straße ▲	 K 53, K 54			9160
Wendelin-Veit-Straße ▲	 K 53, K 54			9160
Zum Hönig ▲	 K 54			9160
Pflaumheim				
Großostheimer Straße ▲	 K 54			9160
Kirche ▲	 K 54		C12	9160
Schäfergäßchen ▲	 K 54			9160
Wenigumstädter Straße ▲	 K 54			9160
Ringheim				
Anne-Frank-Straße ▲	 K 53			9160
Hasselstraße ▲	 K 53		C12	9160
Mittelweg ▲	 K 53		B12	9160
Ostring ▲	 K 53			9160
Südring ▲	 K 53			9160
Wenigumstadt				
Kapelle ▲	 K 54		D12	9160
Mosbacher Straße # ▲	 K 54		D12	9160
Rathaus ▲	 K 54		D12	9160

Haltestellenverzeichnis

Gemeinde

Ortsteil	Haltestelle	Linie	Plan- quadrat	Ziel- code
Groß-Bieberau				
Groß-Bieberau				
	Am Schaubacher Berg	 K 58	F8	3910
	Bahnhof	 K 55, K 57, K 58, K 85, 693	F8	3910
	Biberplatz	 K 55, K 57, K 58, K 85	F8	3910
	Grundschule	 K 58	F8	3910
	Im Falltor	 K 55, K 57, K 58, K 85	F8	3910
	Marktplatz	 K 55, K 57, K 58, K 85	F8	3910
	Mitte	 693	F8	3910
	Schule	 K 57, K 58, K 85, 693	F8	3910
Rodau (Darmstadt)				
	Asbacher Weg	 K 56, K 58	G7	3910
	Eckstraße	 K 56, K 58	G7	3910
Groß-Gerau				
Groß-Gerau				
	AOK/Post	 5506	C2	3701
	Bahnhof	 75	C2	3701
	Berufsschule	 5506	C2	3701
	Hallenbad	 5506	C2	3701
	Kreiskrankenhaus	 5506	C2	3701
	Marktplatz	 5506	C2	3701
	Prälat-Diehl-Schule	 5506	C2	3701
Dornberg (Groß-Gerau)				
	Helvetia Parc	 5506	C2	3701
Dornheim (Hess)				
	Friedhof	 46	D2	3713
	Rathausplatz	 46	D2	3713
	Riedhalle	 46	D2	3713
Groß-Umstadt				
Groß-Umstadt				
	Abzweig Semd	 K 68, K 69, 671, 681	D9	4101
	Adenauerring	 K 64, K 67, K 68, K 69, 671	D10	4101
	Am schwarzen Berg	 K 69, 671, 678, 681	D10	4101
	Bruchweg	 K 64, K 67, K 68, K 69	D10	4101
	Ernst-Reuter-Schule	 K 64, K 67, K 68, K 69, 671	D10	4101
	Geiersbergschule	 K 68	D10	4101
	Goethestraße	 671, 681	D10	4101
	Gruberhof	 K 68	D10	4101
	Habitzheimer Ruh	 K 64, K 67	D10	4101
	Habitzheimer Straße	 K 64, K 67, K 68, K 69, 678	D10	4101
	Iglauer Straße	 K 67, K 68, 671	D10	4101
	Im Rech	 K 67, K 68, K 69, 671	D10	4101
	Krankenhaus	 K 67, K 68, K 69, 671	D10	4101
	Max-Planck-Gymnasium	 K 64, K 67, K 68, K 69	D10	4101
	Medic-Center	 K 68, K 69, 671, 681	D10	4101
	Mitte Bahnhof	 64,  K 64, K 67, K 68, K 69, 678	D10	4101
	Otto-Hahn-Straße	 K 68, K 69, 671, 681	D10	4101
	Pfälzer Schloß	 K 67, K 68, K 69, 671, 678, 681	D10	4101
	Schwimmbad	 K 69, 671, 678, 681	E10	4101
	Stadtfriedhof	 K 68, 671	D10	4101
	Stettiner Straße	 K 64, K 67, K 68, K 69, 671	D10	4101
Dorndiel				
	Friedhof	 K 68	D11	
	Mitte	 K 68	D11	4101
Heubach (Odenwald)				
	August-Bebel-Platz	 K 69, 671, 678, 681	E10	4101

Haltestellenverzeichnis

Gemeinde

Ortsteil	Haltestelle	Linie	Plan- quadrat	Ziel- code
	In der Schliem	🚍 K 69, 671, 678, 681	E10	4101
	Neumühle	🚍 K 69, 671, 678, 681	E10	4101
Kleestadt				
	Am Heimgesberg	🚍 K 67, 671	C10	4101
	Schlierbacher Straße	🚍 K 67	C10	4101
Klein-Umstadt				
	Fa. Blitz/Bahnhof	🚍 K 67	D10	4101
	Groß-Umstadt Klein-Umstadt Bf	🚍 64, 🚍 K 67, 671	D10	4101
	Schule	🚍 K 67	D10	4101
	Weidweg	🚍 K 67	D10	4101
Raibach				
	Alte Schule	🚍 K 68	D10	4101
	Am alten Steinbruch	🚍 K 68	D11	4101
	Pumpstation	🚍 K 68	D10	4101
Richen (Gr.-Umstadt)				
	Saalbau	🚍 K 67, 671	D10	4101
Semd				
	Kirche	🚍 K 68, K 69, 682	D9	4101
	Schule	🚍 K 68, K 69, 682	D9	4101
Wiebelsbach				
	Bei den Stockwiesen	🚍 K 69, 671, 678, 681	E10	4101
	Groß-Umstadt Wiebelsbach Bf	🚍 64, 65, 🚍 K 69, 671, 678, 681	E10	4101
	Sportplatz	🚍 K 69, 671, 678, 681	E10	4101
Groß-Zimmern				
Groß-Zimmern				
	Albert-Schweizer-Schule	🚍 672	D8	4123
	B.-v.-Suttner-Straße	🚍 672, 679, 682	D8	4123
	Frankfurter Straße	🚍 672	D8	4123
	Friedensschule	🚍 672, 679, 682	D8	4123
	Friedhof	🚍 672, 682	D8	4123
	Gersprenzbrücke	🚍 672, 682	D8	4123
	Johannes-Ohl-Straße	🚍 672, 682	D8	4123
	Memelstraße	🚍 672	D8	4123
	Ponthierry-Platz	🚍 672, 682	D8	4123
	Reinheimer Straße	🚍 679	D8	4123
	Reithalle	🚍 682	D8	4123
	Röntgenstraße	🚍 672	D8	4123
	Waldeck	🚍 672	D8	4123
Klein-Zimmern				
	Markstraße	🚍 672, 682	D8	4123
Grube Messel	➔	Messel		
Gumpen (Odenw)	➔	Reichelsheim (Odw)		
Gundernhäusen	➔	Roßdorf b Darmstadt		
Gustavsburg	➔	Ginsheim-Gustavsburg		
Habitzheim	➔	Otzberg		
Hähnlein	➔	Alsbach-Hähnlein		
Hahn (Pfungstadt)	➔	Pfungstadt		
Hainburg (Hess)				
Hainstadt (Main)				
	Hainburg Hainstadt Bahnhof	🚍 64		3660
Hainhausen	➔	Rodgau		
Hainstadt (Main)	➔	Hainburg (Hess)		
Hanau				
Hanau				
	Hauptbahnhof	🚍 64		3001
	Westbahnhof	🚍 64		3001

Haltstellenverzeichnis

Gemeinde

Ortsteil	Haltestelle	Linie	Plan- quadrat	Ziel- code
Klein-Auheim				
	Hanau Klein-Auheim Bahnhof	64		3001
Harpertshausen	→ Babenhausen (Hess)			
Harreshausen	→ Babenhausen (Hess)			
Hattersheim (Main)				
Hattersheim (Main)				
	Bahnhof	S1		6665
	Eddersheim			
	Bahnhof	S1		6665
Heddesheim (Baden)				
Heddesheim (Baden)				
	Bahnhof #	60		
Heidelberg				
Heidelberg				
	Bahnhof #	60		
Hemsbach (Bergstr)				
Hemsbach (Bergstr)				
	Bahnhof ▲	60		4830
Heppenheim (Bergstr)				
Heppenheim (Bergstr)				
	Am Landberg ▲	669		4560
	Bahnhof ▲	60, 669		4560
	Bürgermeister-Metzendorf-Str. ▲	669		4560
	Donnersbergstraße ▲	669		4560
	Erbachwiesenweg ▲	669		4560
	Gießenerstraße ▲	669		4560
	Halber Mond ▲	669		4560
	Hüttenfelder Straße ▲	669		4560
	Humboldtstrasse ▲	669		4560
	Kettlerstraße	669		4560
	Kreiskrankenhaus ▲	669		4560
	Langnese ▲	669		4560
	Lehrstraße ▲	669		4560
	Lessingstraße ▲	669		4560
	Spessartstraße ▲	669		4560
	Stadion	669		4560
	Starkenb. Gymnasium ▲	669		4560
	Straße der Heimkehrer ▲	669		4560
	Winzergenossenschaft ▲	669		4560
	Zollhausstraße ▲	669		4560
Herchenrode	→ Modautal			
Hergershausen (DA)	→ Babenhausen (Hess)			
Hering	→ Otzberg			
Hesseneck				
Kaibach (Odenw)				
	Hesseneck Kaibach Bf	65		4435
Schöllnbach (Hess)				
	Hesseneck Schöllnbach Bahnhof	65		4435
Hetschbach	→ Höchst (Odw)			
Hetzbach	→ Beerfelden			
Heubach (Odenwald)	→ Groß-Umstadt			
Hochheim (Main)				
Hochheim (Main)				
	Bahnhof	S1		6683

Haltstellenverzeichnis

Gemeinde

Ortsteil	Haltestelle	Linie	Plan- quadrat	Ziel- code
Höchst (Odw)				
Höchst (Odw)				
	Bahnhof	Ⓜ 64, 65	F11	4342
	Hetschbach			
	Höchst Hetschbach Bahnhof	Ⓜ 65	F11	4342
	Mümling-Grumbach			
	Höchst Mümling-Grumbach Bf	Ⓜ 65	G11	4342
Hoxhohl	→ Modautal			
Jügesheim	→ Rodgau			
Jugenheim (Darmstadt)	→ Seeheim-Jugenheim			
Kailbach (Odenw)	→ Hesseneck			
Kleestadt	→ Groß-Umstadt			
Klein-Auheim	→ Hanau			
Klein-Bieberau	→ Modautal			
Klein-Gerau	→ Büttelborn			
Klein-Gumpen	→ Reichelsheim (Odw)			
Klein-Rohrheim	→ Gernsheim			
Klein-Umstadt	→ Groß-Umstadt			
Klein-Zimmern	→ Groß-Zimmern			
Kranichstein	→ Darmstadt			
Kronberg (Taunus)				
Kronberg (Taunus)				
	Bahnhof	Ⓢ S4		5144
	Süd	Ⓢ S4		5171
Krumbach (Kr Bergstraße)	→ Fürth (Odenwald)			
Ladenburg				
Ladenburg				
	Bahnhof #	Ⓜ 60		
Langen (Hess)				
Langen (Hess)				
	Bahnhof	Ⓢ S3, S4, Ⓜ 60	A5	3501
	Darmstädter Straße	Ⓜ n71, 662	A5	3501
	DRK-Altenheim	Ⓜ n71, 662	A5	3501
	Flugsicherung	Ⓢ S3, S4		3501
	Hochspannung	Ⓜ n71, 662	A5	3501
	Krankenhaus	Ⓜ n71, 662	A5	3571
	Lorscher Straße	Ⓜ n71, 662	A5	3501
	Wallstraße	Ⓜ n71, 662	A5	3501
Langstadt	→ Babenhausen (Hess)			
Laudenbach (Bergstr)				
Laudenbach (Bergstr)				
	Bahnhof ▲	Ⓜ 60		4830
Lautertal (Odenwald)				
Gadernheim				
	Jarnacplatz ▲	Ⓜ K 57	H6	4530
	Linde ▲	Ⓜ K 57	H6	4530
Leeheim	→ Riedstadt			
Leider	→ Aschaffenburg			
Lengfeld (Odenw)	→ Otzberg			
Lichtenberg (Odw)	→ Fischbachtal			
Lörzenbach	→ Fürth (Odenwald)			
Lützelbach (Modautal)	→ Modautal			
Lützelsachsen	→ Weinheim (Bergstr)			
Mainaschaff				
Mainaschaff				
	Bahnhof ▲	Ⓜ 75		9110









Haltestellenverzeichnis

Gemeinde




Ortsteil	Haltestelle	Linie	Plan- quadrat	Ziel- code
Mainhausen				
Zellhausen				
	Mainhausen Zellhausen Bahnhof	64		3676
Maintal				
Dörnigheim				
	Maintal Ost Bahnhof	64		2901
Mainz				
Mainz				
	Hauptbahnhof	75		6500
	Römisches Theater Bf	75		6500
Mainz-Kastel → Wiesbaden				
Malchen → Seeheim-Jugenheim				
Mannheim				
Mannheim				
	Hauptbahnhof #	60		
Friedrichsfeld				
	Bahnhof #	60		
Seckenheim				
	Bahnhof #	60		
Meßbach (Hessen) → Fischbachtal				
Messel				
Messel				
	Am Mörsbach	U	B6	4080
	Rathaus	U	B7	4080
	Sudetenstraße	U	B6	4080
Grube Messel				
	Bahnhof	75, U	C7	4080
	Grube Messel Besucherzentrum	U	C7	4080
Michelstadt				
Michelstadt				
	Bahnhof	64, 65		4201
Modautal				
Allertshofen				
	Alt Allertshofen	O	H6	3910
	Eichköpfelweg	O	H6	3910
	Feuerwehr	O	G6	3910
Asbach (Odw)				
	Brückenstraße	K 56, K 58	G7	3910
	Sandstraße	K 56, K 58	G7	3910
	Schnakenmühle	K 58	G7	3910
Brandau (Odenw)				
	Feuerwehr	O, K 57	H6	3910
	Lützelbacher Straße	K 57	H6,H7	3910
	Mitte	O	H6	3910
	Rathaus	K 57	H6	3910
Ernsthofen (Odenw)				
	Abzweig Herchenrode	O, K 58	G6	3910
	Mitte	O, K 58	G6	3910
	Schorsch-Schellhaas-Weg	O, K 56, K 58	G6	3910
	Schule	O, K 58	G6	3910
Herchenrode				
	Herchenrode	K 58	G6	3910
Hoxhohl				
	Alt Hoxhohl	O	G6	3910
	Aussiedlerhöfe	O	H6	3910
	Mitte	O	G6	3910

Haltestellenverzeichnis

Gemeinde


















Ortsteil	Haltestelle	Linie	Plan- quadrat	Ziel- code
	Sägewerk	 O	G6	3910
	Waldhaus	 O	G6	3910
	Klein-Bieberau			
	Klein-Bieberau	 K 58	G7	3910
	Lützelbach (Modautal)			
	Alte Schule	 K 57	H7	3933
	Brandauer Straße	 K 57	H7	3933
	Neunkirchen (Odw)			
	Heilquelle	 K 57	H7	3933
	Neutsch			
	Denkmal	 NE, O	G6	3932
	Webern			
	Webern	 K 58	G7	3910

Mömlingen

	Mömlingen			
	Bachstraße	 K 68		9570
	Gasthaus Zur schönen Aussicht	 K 68		9570
	Sportplatz	 K 68		9570













Mörfelden → Mörfelden-Walldorf

Mörfelden-Walldorf

	Mörfelden			
	An den Nußbäumen	 751	A3	3720
	Bahnhof	 751	A3	3720
	Bürgermeister-Klingler-Straße	 751	A3	3720
	B.-v.-Suttner-Schule	 751	A3	3720
	Dieselstraße	 751	A3	3720
	Gärtnerweg	 751	A3	3720
	Zillering	 751	A3	3720
	Walldorf (Hess)			
	Alpenring	 751	A3	3720
	Am Wildzaun	 751		3720
	Bahnhof	 751	A4	3720
	Egerländer Straße	 751		3720
	Flughafenstraße	 751	A3,A4	3720
	Taunusstraße	 751	A4	3720
	Vitrolles-Ring	 751	A3	3720
	Waldstraße	 751	A3	3720
	Werrastraße	 751		3720
	Wohnpark	 751		3720

Mosbach (b Darmst.) → Schaaheim

Mühltal

	Frankenhausen (Odw)			
	Dr.-Wendel-Mertz-Straße	 NE	F6	
	Ort	 NE, O	F6	4065
	Nieder-Beerbach			
	Am Wingertsberg	 NB, K 50	F5,BL7	4065
	Burgweg	 NB, K 50	F5,BL7	4065
	Quergasse	 NB, K 50	F5	4065
	Untergasse	 NB, K 50	F5,BL7	4065
	Waldmühle	 NB	F5,BK7	4065
	Nieder-Ramstadt			
	An der Bruchmühle	 NE	F6,BJ8	4065
	Bachgasse	 NE, 678	E6,BJ8	4065
	Chausseehaus	 NE, O, 678	E6,BI8	4065
	Haus Burgwald	 NB	F5,BK7	4065
	Im Hag	 N, NE	E6,BJ8	4065

Haltestellenverzeichnis

Gemeinde

Ortsteil	Haltestelle	Linie	Plan- quadrat	Ziel- code	
	Kilianstraße	NE, 678	E6,BI8	4065	
	Kohlbergweg	NE	E6,BJ8	4065	
	Konrad-Adenauer-Straße	N, NE	E6,BJ8	4065	
	Mühltal Bahnhof	65	E6,BI8	4065	
	Pfaffenbergschule	N, 678	E6,BI8	4065	
	Pinkmühle	NE	F6,BJ8	4065	
	Wacker Fabrik	O, 678	E6	4075	
Traisa	Datterichplatz	NE	E6, BH8	4065	
	Röderstraße	NE	E6,BI8	4065	
	Tannenstraße	NE	E6, BH8	4065	
	Traisa	O	E6,BI8	4065	
	Waldeck	NE	E6, BH8	4065	
	Trautheim	Im Elfengrund	N, 678	E6,BI8	4065
Im Wiesengrund		N, 678	E6,BI8	4065	
Trautheim		N, O, 678	E6, BH8	4065	
Waldstraße		NE	E6, BH8	4065	
Waschenbach		Sportplatz	NE		4065
	Waschenbach	NE, O	F6,BK8	4065	
	Waschenbacher Mühle	NE	F6,BK8	4065	
Mümling-Grumbach	→ Höchst (Odw)				
Münster (Dieburg)					
Münster (Dieburg)	Bahnhof	61	C8	4138	
	Frankfurter Straße	K 70, 674, 679, 684	C9	4138	
	Friedrich-Ebert-Straße	674, 679, 684	C9	4138	
	Hallenbad	K 70, 674, 679, 684	C8	4138	
	J.-F.-Kennedy-Schule	K 70	C9	4138	
	Schule Auf der Aue	K 70, 674, 679, 684	C9	4138	
	SV Sportplatz	674, 679, 684	C9	4138	
	Zentrum	K 70, 679	C9	4138	
	Altheim (Hess)	Bahnhof	75, K 70	C9	4138
		Feuerwehrhaus	K 67, K 70, 677	C9	4138
Nauheim (GG)					
Nauheim (GG)	Bahnhof	75		3760	
Neunkirchen (Odw)	→ Modautal				
Neutsch	→ Modautal				
Neu-Isenburg					
Neu-Isenburg	Adolf-Bauer-Straße	662		3510	
	Bahnhof	S3, S4, 61		3510	
	Bahnhof Ostseite	662		3510	
	Bahnhofstraße	n71		3510	
	Forsthaus Tannenwald	662		3510	
	Friedrichstraße	n71, 662		3510	
	Haus Dr. Bäck	662		3510	
	Hugenottenallee	662		3510	

Haltstellenverzeichnis

Gemeinde

Ortsteil		Linie	Plan- quadrat	Ziel- code
Isenburgzentrum West		n71, 662		3510
Mozartstraße		662		3510
Neuhöfer Straße		n71, 662		3510
Rathaus		662		3510
Stadthaus		n71		3510
Waldspielpark		662		3510
Gravenbruch				
Dreiherrnsteinplatz		662		3510
Ost		662		3510
Stieglitzstraße		662		3510
Niederhöchstadt	→	Eschborn		
Niedernhausen (Odw)	→	Fischbachtal		
Nieder-Beerbach	→	Mühltal		
Nieder-Kainsbach	→	Brensbach		
Nieder-Klingen	→	Otzberg		
Nieder-Modau	→	Ober-Ramstadt		
Nieder-Ramstadt	→	Mühltal		
Nieder-Roden (Kr OF)	→	Rodgau		
Nilkheim	→	Aschaffenburg		
Nonrod	→	Fischbachtal		
Obertshausen (Kr Offenbach)				
Obertshausen (Kr Offenbach)				
Bahnhof		S1		3690
Ober-Beerbach	→	Seeheim-Jugenheim		
Ober-Klingen	→	Otzberg		
Ober-Modau	→	Ober-Ramstadt		
Ober-Nauses	→	Otzberg		
Ober-Ramstadt				
Ober-Ramstadt				
Adlergasse		OR2, 678	E7, AC3	4072
Aldi-Markt		OR1	E6, AB1	4072
Alicestraße		O, OR1, K 56, 678	E7, AC2	4072
Alte Post		OR2	E7, AC2	4072
Annastraße		O, 678	E6, AC1	4072
Bahnhof		65, OR1, K 56	E6, AB2	4072
Baustraße		OR2	E7, AC2	4072
Berliner Straße		OR1, OR2	E7, AB3	4072
Breitensteinweg		OR1	E7, AD2	4072
Brücke		O, OR1, 678	E6, AB1,AC1	4072
Büchstraße		O, 678	E6, AC1	4072
Danziger Straße		OR1, OR2, K 56	E7, AB2	4072
DAW		OR1, K 56	E6, AB2	4072










































Haltestellenverzeichnis

Gemeinde

Ortsteil		Linie	Plan- quadrat	Ziel- code
Haltestelle				
Eichestraße		OR1, OR2	E7, AA2	4072
Eiche-Schule		OR1, OR2, K 56	E7, AB2	4072
Friedhofstraße		OR2	E7, AC3	4072
Friedhof/Lichtenbergschule		OR2	E7, AC3	4072
Grafengasse/Alter Markt		O, OR1, OR2, K 56, 678	E7, AC2	4072
In der Stetbach		OR1	E6, AB1	4072
Langbeuneweg		OR2	E7, AB3	4072
Lichtenbergschule		O, K 56		4072
Lidl-Markt		OR1, K 56	E6, AB1	4072
Mannesmannstraße		K 56	F7	4072
Neue Siedlung		OR1	E6, AD2	4072
Rathaus		O, OR1, OR2, K 56, 678	E7, AC2	4072
Reichenberger Straße		K 56	E7, AA2	4072
Rondell		O, K 56	F7, AD2	4072
Rostocker Straße		OR1, OR2	E7, AB3	4072
Schloßmühle		O	F7	4072
Schulstraße		OR2, 678	E7, AC3	4072
Steinackerstraße		OR1, OR2	E7, AB3	4072
St.-André-Straße		OR1, OR2	E6, AC2	4072
Tankstelle		OR1	E6, AC1	4072
Waldmühle		O, 678	E6	4072
Nieder-Modau				
An der Horeth		O	F6	4072
DRK		O, K 56, K 58	F6	4072
Kirchstraße		O, K 56, K 58	F6	4072
Ober-Modau				
Abzweig Neutsch		O, K 58	F6	4072
Darmstädter Straße		O, K 58	F6	4072
Odenwaldstraße		O, K 58	F6	4072
Waldfriede		O, K 58	G6	3931
Rohrbach (Kr Darmst)				
Brunnenstraße		O, K 56, K 58	F7	4072
Feuerwehr		K 56	F7	4072
Im Kirschengarten		O, K 56	F7	4072
Kirche		O, K 56, K 58	F7	4072
Wembach-Hahn				
Hahn		O, K 56	F7	4072
Pragelatostraße		O, K 56	F7	4072
Schloßstraße		O, K 56	F7	4072









































Haltstellenverzeichnis

Gemeinde

Ortsteil		Linie	Plan- quadrat	Ziel- code
Ober-Roden		→ Rödermark		
Offenbach am Main				
Offenbach am Main				
Hauptbahnhof		64		3601
Kaiserlei S-Bahn		S1		3670
Marktplatz S-Bahn		S1		3601
Ost		S1		3601
S-Bahn-Station Ledermuseum		S1		3601
Bieber (Offenbach)				
Bieber Bahnhof		S1		3601
Waldhof (Offenbach)				
S-Bahn-Station Waldhof		S1		3601
Offenthal		→ Dreieich		
Otzberg				
Habitzeim				
Coy		K 67	E9	4115
Falltorgasse		K 67	E9	4115
Friedhof		K 67, 678	E9	4115
Kirche		K 67	E9	4115
Hering				
Auf der Burg		K 64	F10	4115
Bernhardsrain		K 64	F10	4115
Waldeck		K 64	F10	4115
Lengfeld (Odenw)				
Am Schafbuckel		678	E9	4115
Apotheke		K 64, K 67	E9	4115
Heydenmühle		K 67	E9	4115
Kath. Kirche		K 64	E9	4115
Otzberg Lengfeld Bahnhof		65,  K 64, K 67, 678	E9	4115
Post		K 64, K 67, 678	E9	4115
Schule		K 64, K 67	E9	4115
Wiesengrund		K 67	E9	4115
Zipfen Hauptstraße		K 64	E10	4115
Nieder-Klingen				
Friedhof		K 67	F9	4115
Schützenstraße		K 67		4115
Wilhelmstraße		K 67	F9	4115
Ober-Klingen				
Volkshaus		K 67	F9	4115
Ober-Nauses				
Am Hirtenberg		K 64	F10	4115
Wasserschloß		K 64	F10	4115
Pfäumheim		→ Großostheim		
Pfungstadt				
Pfungstadt				
Am Hintergraben		P	F4,BL3	4050
Am Mühlberg		P	F4,BK4	4050
Bahnhof		P	F4,BK3	4050
Bahnübergang		P	F4,BK4	4050
Christian-Stock-Straße		P	F4,BL4	4050
Europakreisel		K 59	F4,BK3	4050
Frankensteiner Straße		P	F4,BL3	4050
Friedhof		P	F4,BK3	4050
Friedrich-Ebert-Schule		P, K 59	F4,BK3	4050
Karl-Marx-Straße		P	F4,BL3	4050
Lindenstraße		P	F4,BK3	4050

Haltestellenverzeichnis

Gemeinde

Ortsteil		Linie	Plan- quadrat	Ziel- code
Haltestelle				
Major-Karl-Plagge-Kaserne		EB	F5, BL5	4045
Mühlen-Apotheke		P	F4, BL3	4050
Odenwaldstraße		P	F4, BL4	4050
Ostendstraße		P	F4, BK4	4057
Pfungstädter Kreuz		K 59, K 62	E4, BI2	4050
Rathaus		P	F4, BL3	4050
Ringstraße		K 59	F4, BK3	4050
Südring		P	F4, BL4	4050
Waldstraße		P	F4, BK3	4050
Eich (Kr Darmstadt)				
Eich		K 59	F3, BK1	4050
Eschollbrücken				
Crumstädter Straße		K 59, K 62		4050
In der Gänswede		K 59, K 62	F3, BJ2	4050
Pfungstädter Straße		K 59	F3, BK1	4050
Römer		K 59, K 62	F3, BK1	4050
Hahn (Pfungstadt)				
Eicher Straße		K 59	F3, BL1	4050
Hirtenstraße		K 59	F3, BL1	4050
Rathaus		K 59	F3, BL1	4050
Schulstraße		K 59	F3, BL1	4050
Radheim	→	Schaafheim		
Raibach	→	Groß-Umstadt		
Reichelsheim (Odw)				
Reichelsheim (Odw)				
Abzw Klein-Gumpen		693		4368
Fa. Freudenberg		693		4368
Gesamtschule		693	H8	4368
Grundschule		693	H8	4368
Heidelberger Straße		693		4368
Reichenberghalle		693	H8	4368
Schwimmbad		693	H8	4368
Volksbank		693		4368
Beerfurth				
B 38		693	H9	4358
Bockenrod				
B 38		693		4368
Frohnhofen (Odw)				
Abzw. Unter-Ostern		693		4368
Gersprenz				
Ober-Gersprenz		693	H9	4358
Unter-Gersprenz		693	H9	4358
Gumpen (Odenw)				
Abzw. Ober/Klein Gumpen		693		4368
Gasthaus Jägerhof		693		4368
Küfersweg		693		4368
Rangenweg		693		4368
Schneidmühle		693		4368
Zum deutschen Kaiser		693		4368
Klein-Gumpen				
Waldstraße		693		4368
Reinheim (Odenw)				
Reinheim (Odenw)				
Bahnhof		65,  K 55, K 57, K 85, 678, 679	E8	4158
		693		
Dr.-Kurt-Schumacher-Schule		K 55, K 57, K 85	E8	4158

Haltestellenverzeichnis

Gemeinde

Ortsteil	Haltestelle	Linie	Plan- quadrat	Ziel- code
Nordwest	Nordwest	🚍 K 55, K 85, 678, 679, 693	E8	4158
	Pöllnitzstraße	🚍 K 55, K 57, K 85, 693	E8	4158
	Pöllnitz-/Kirchstraße	🚍 K 55, K 85, 693	E8	4158
	Siedlung	🚍 K 55, K 57, K 85, 693	F8	4158
	Sparkasse	🚍 K 55, K 57, K 85, 693	E8	4158
	Wingertstraße	🚍 K 55, K 85, 678, 679, 693	E8	4158
Georgenhausen	Am Sportplatz	🚍 K 55, K 85, 678, 693	E8	4158
	Edeka	🚍 K 55, K 85, 678, 693	E8	4158
	Spachbrücken			
Ort	🚍 K 55, K 85, 678, 679, 693	E8	4158	
Ueberau (Darmstadt)	Karl-Marx-Straße	🚍 K 55, K 85, 678	E8	4158
	Kirche	🚍 K 55, K 85, 678	E8	4158
	Lengfelder Straße	🚍 K 55, K 85, 678	E8	4158
	Zeilhard			
Georgenhäuser Straße	Georgenhäuser Straße	🚍 K 55, K 85, 678, 693	E7	4158
	Roßbergring	🚍 K 55, K 85, 678, 693	E7	4158
Richen (Gr.-Umstadt)	➔ Groß-Umstadt			
Riedbahn	➔ Weiterstadt			
Riedstadt				
Crumstadt				
Bruchackerhof	Bruchackerhof	🚍 K 59	F3	3814
	Friedhof	🚍 K 62	F2	3801
	Rathaus	🚍 K 62	F2	3801
	Sportanlagen	🚍 K 62	F2	3801
Erfelden				
Bahnstraße	Bahnstraße	🚍 K 62	E2	3801
	Berliner Straße	🚍 K 62	E2	3801
	Kirche	🚍 K 62	E1	3801
	Sporthalle	🚍 K 62	E1	3801
Goddelau				
Am Schwimmbad	Am Schwimmbad	🚍 45	E2	3801
	Bahnhof	🚍 45, K 62	E2	3801
	Gesundheitszentrum	🚍 45, K 62	E2	3801
	Martin-Niemöller-Schule	🚍 45, K 62	E2	3801
	Philippshospital Neue Häuser	🚍 45, K 62	E2	3801
	Philippshospital Pforte	🚍 45, K 62	F2	3801
	Rathaus	🚍 45, K 62	E2	3801
	Starkenburger Straße	🚍 45, K 62	E2	3801
Leeheim				
Backhausstraße	Backhausstraße	🚍 46	D1	3801
	Bensheimer Hof	🚍 K 62	E1	3801
	Erfelder Straße	🚍 K 62	E1	3801
	Geinsheimer Straße	🚍 46, K 62	D1	3801
	Ostring	🚍 46	D1	3801
	Schusterwörthstraße	🚍 K 62	E1	3801
Wolfskehlen				
Briener Straße	Briener Straße	🚍 46	E2	3801
	Friedhof	🚍 46	E2	3801
	Gernsheimer Straße	🚍 45	E2	3801
	Griesheimer Straße	🚍 45, 46	E2	3801
	Kirchplatz	🚍 45, 46	E2	3801
	Oderstraße	🚍 45	E2	3801



Haltstellenverzeichnis

Gemeinde

Ortsteil		Linie	Plan- quadrat	Ziel- code
Haltestelle				
Rimbach (Odenwald)				
Rimbach (Odenwald)				
Bahnhof ▲		693		4540
Kirche ▲		693		4540
Stadion ▲		693		4540
Ringheim	→	Großostheim		
Rodau (Darmstadt)	→	Groß-Bieberau		
Rodgau				
Dudenhofen (b Offenbach)				
Ludwig-Erhard-Platz		K 86		3640
Mainzer Straße		K 86		3640
Merianstraße		K 86	A9	3640
Opelstraße		K 86		3640
Rodgau-Dudenhofen Bahnhof		S1, K 86		3640
Hainhausen				
Rodgau-Hainhausen Bahnhof		S1		3640
Jügesheim				
Rodgau-Jügesheim Bahnhof		S1		3640
Nieder-Roden (Kr OF)				
Nieder-Roden Bahnhof		S1	A9	3640
Rollwald				
Rollwald Bahnhof		S1	A8	3640
Weiskirchen (b Offenbach)				
Rodgau-Weiskirchen Bahnhof		S1		3640
Rödermark				
Ober-Roden				
Friedhof		679	A8	3565
Ober-Roden Bahnhof		S1, 61, 674, 679, 684	A8	3565
Siedlung Breidert		674, 679, 684	A8	3565
Urberach				
Bachgasse		U	A7	3560
Bahnhof		61, U	A7,A8	3560
Bienengarten		U	B7	3560
Darmstädter Straße		U	B7	3560
Friedhof		U	A7	3560
Rathaus		U	A7	3560
Rohrbach (Kr Darmst)	→	Ober-Ramstadt		
Rollwald	→	Rodgau		
Roßdorf b Darmstadt				
Roßdorf b Darmstadt				
Bessunger Forsthaus Siedlung		K 55, K 56, 672, 673, 693	D6	4076
Darmstädter Straße		K 55, K 56, 672, 673, 693	D7	4076
Dieburger Straße		K 55, 672, 673, 693	D7	4076
Justin-Wagner-Schule		K 55, 672, 673	D7	4076
OHI		K 55	E7	4076
Rathaus		K 55, 672, 673, 693	E7	4076
Rathaus/Angerplatz		K 56	E7	4076
Ringstraße		673	E7	4076
Spessartring		K 55, K 56, 672, 673, 693	D6,D7	4076
Sportplatz		K 55	E7	4076
W.-Leuschner Straße		K 56	E7	4076
Gundernhausen				
Aussiedlerhöfe		682	D8	4076
Hauptstraße		672, 673	D7	4076
Mozartstraße		672, 673	D7	4076
Nordhäuser Straße		672, 673	D7	4076




















Haltestellenverzeichnis

Gemeinde

Ortsteil	Haltestelle	Linie	Plan- quadrat	Ziel- code
	Rathausstraße	 672, 673	D7	4076
	Stetteritz	 672, 673	D7	4076

Sandwiese → Alsbach-Hähnlein

Schaafheim

Ortsteil	Haltestelle	Linie	Plan- quadrat	Ziel- code
Schaafheim				
	Ärztehaus	 K 53, K 54, 677	C11, BA2	4153
	Apotheke	 K 54, K 65	C11, BB1	4153
	Aueweg	 K 53	C11	4153
	Eichwaldschule	 K 54	C11, BB1	4153
	Gasthaus Schützenhof	 K 54	C11, BB2	4153
	Heimatring	 K 53, K 54, 677	C11, BA1	4153
	Industriering	 K 53	C11, BA1	4153
	Lindenstraße	 K 65	C11, BB2	4153
	Rathaus	 K 53	C11, BB2	4153
	Sporthalle	 K 54, K 65, K 67	C11, BB2	4153
	Waldstraße	 K 65, K 67	C11, BB1	4153
	Wartturm	 K 54	C11	4153
Mosbach (b Darmst.)				
	Kreuz	 K 54	D12	4153
	Lindenfeldschule	 K 54	D12	4153
	Raiffeisenbank	 K 54	D12	4153
Radheim				
	Ost	 K 54	D12	4153
	Schule	 K 54	D11	4153
Schlierbach (b Darmstadt)				
	Neue Straße	 K 65	C11	4153
	Rathaus	 K 65, K 67	C11	4153

Schlierbach (b Darmstadt) → Schaafheim

Schneppenhausen → Weiterstadt

Schöllnbach (Hess) → Hesseneck













Schwalbach (Taunus)

Schwalbach (Taunus)				
	Limes Bahnhof	 S3		6650
	Nord	 S3		6650

Seckenheim → Mannheim

Seeheim (Darmstadt) → Seeheim-Jugenheim

Seeheim-Jugenheim

Ortsteil	Haltestelle	Linie	Plan- quadrat	Ziel- code
Balkhausen				
	Bürgerhalle	 K 52,  K 48	H5	3901
	Feuerwehr	 K 52,  K 48	H5	3901
	Im Winter	 K 48	H5	3901
	Schelleklingenweg	 K 52,  K 48	H5	3901
Jugenheim (Darmstadt)				
	Balkhäuser Tal Anw. 36	 K 52,  K 48	G5	3901
	Bickenbacher Straße	 6, 8	G4	3901
	Brandhof	 K 52,  K 48	G5	3901

Haltestellenverzeichnis

Gemeinde

Ortsteil	Haltestelle	Linie	Plan- quadrat	Ziel- code
	Burkhardtstraße/Freibad	● K 48	G5	3901
	Gutenbergstraße	🚍 8N	G4	3901
	Kreiskrankenhaus	🚍 K 52, ● K 48	G5	3901
	Ludwigstraße	🚍 6, 8, 🚍 8N, K 50, K 52, ● K 48	G5	3901
Malchen				
	Malchen	🚍 6, 8, 🚍 8N	F5	3901
Ober-Beerbach				
	Abzw. Ober-Beerbach	🚍 K 50, K 52	G5	3901
	Eberstädter Straße	🚍 K 50, K 52, ● K 48	G5	3901
	Ernsthöfer Straße	🚍 K 50, K 52, ● K 48	G5	3901
Seeheim (Darmstadt)				
	Altes Rathaus	🚍 K 50, ● K 48	G5	3901
	Eichendorffplatz	● K 47		3901
	Friedrich-Ebert-Straße	● K 47		3901
	Im Güldenen Wingert	🚍 6, 8, 🚍 8N, ● K 47	G5	3901
	Mozartstraße	● K 47		3901
	Neues Rathaus	🚍 6, 8, 🚍 8N, K 50, ● K 47, K 48	G5	3901
	Sandstraße/Altenzentrum	● K 47		3901
	Schillerstraße	● K 47		3901
	Schuldorf	🚍 K 50, K 52	G4	3901
	Tannenbergsstraße	🚍 6, 8, 🚍 8N, K 50	G5	3901
Steigerts				
	Dicktanne	🚍 K 52	G5	3901
	Ohlystraße	🚍 K 52, ● K 48	G5	3901
Stettbach				
	Talstraße	🚍 K 52, ● K 48	H5	3901
Seligenstadt (Main)				
	Seligenstadt (Main)			
	Bahnhof	🚍 64		3685
Semd	➔	Groß-Umstadt		
Sickenhofen	➔	Babenhhausen (Hess)		
Spachbrücken	➔	Reinheim (Odenw)		
Spremlingen (Of)	➔	Dreieich		
Steigerts	➔	Seeheim-Jugenheim		
Steinau (Odw)	➔	Fischbachtal		
Stettbach	➔	Seeheim-Jugenheim		
Stockstadt am Main				
	Stockstadt am Main			
	Am Sandnickel ▲	🚍 677		9170
	Bahnhof ▲	🚍 75, 🚍 677		9170
	Carl-Wirth-Straße ▲	🚍 677		9170
	Fa. Kimmich ▲	🚍 677		9170
	Feuerwehr ▲	🚍 677		9170
	Industriestraße ▲	🚍 677		9170
	Papierfabrik ▲	🚍 677		9170
	Schwarzwaldstraße ▲	🚍 677		9170
	Vogelsbergstraße ▲	🚍 677		9170
Stockstadt (Rhein)				
	Stockstadt (Rhein)			
	Feuerwehr	🚍 45	F1	3815
	Gipsmühle	🚍 45	F2	3815
	Katzloch	🚍 45	F2	3815
	Ortsmitte	🚍 45	F2	3815
	Schloßmühle	🚍 45	F2	3815























Haltestellenverzeichnis

Gemeinde

Ortsteil	Haltestelle	Linie	Plan- quadrat	Ziel- code
Sulzbach (Taunus)				
Sulzbach (Taunus)				
	Nordbahnhof	S3		6637
Traisa		→ Mühlital		
Trautheim		→ Mühlital		
Trebur				
Geinsheim (Kr GG)				
	Feuerwehr	46		3765
	Grundschule	46		3765
	Leeheimer Straße	46		3765
Ueberau (Darmstadt)		→ Reinheim (Odenw)		
Urberach		→ Rödermark		
Waldhof (Offenbach)		→ Offenbach am Main		
Wald-Amorbach		→ Breuberg		
Walldorf (Hess)		→ Mörfelden-Walldorf		
Waschenbach		→ Mühlital		
Webern		→ Modautal		
Weinheim (Bergstr)				
Weinheim (Bergstr)				
	Bahnhof ▲	60		4830
Lützelsachsen				
	Bahnhof ▲	60		4830
Weiskirchen (b Offenbach)		→ Rodgau		
Weiterstadt				
Weiterstadt				
	Bahnhof	75, 5515	C4, BC2	4060
	Berliner Straße	5506, 5513, 5515	C4, BC3	4060
	Feuerwehrhaus	5506, 5513, 5515	C4, BC3	4060
	Groß-Gerauer Staße	5506, 5513, 5515	C4, BC2	4060
	Hallenbad	5506, 5513, 5515	C3, BC2	4060
	Heinrichstraße	5506, 5513, 5515	C4, BC2	4060
	Im Rödling	5506, 5513, 5515	C4, BD3	4060
	Justizvollzugsanstalt	5506	C3, BD1	4060
	Otto-Wels-Straße	5506, 5513, 5515	C4, BC3	4060
	Sudetenstraße	5506, 5513, 5515	C4, BC3	4060
	Wilhelm-Leuschner-Platz	5506, 5513, 5515	C4, BC2	4060
Braunshardt				
	Berliner Allee	5515	C3, BB2	4060
	Dornhecke	5515	C4, BB2	4060
	Schloß	5515	C3, BB2	4060







Haltstellenverzeichnis

Gemeinde

Ortsteil	Haltestelle	Linie	Plan- quadrat	Ziel- code
Gräfenhausen (Hess)				
	Am Ohlenbach	 751, 5515	C4, BA3	4060
	Am Rotböhl	 5515	C4, BA4	4060
	Gartenstraße	 751, 5515	C4, BA3	4060
	Hessenwaldschule	 WX, 5515	B4	4044
	Ostendstraße	 5515	B4, BA4	4060
	Postplatz	 751, 5515	C4, BA3	4060
	Schneppenhäuser Straße	 751, 5515	C4, BA3	4060
Riedbahn				
	Am Dornbusch	 5506, 5513, 5515	D4, BD4	4060
	Dr.-Otto-Röhm-Straße	 5506, 5513, 5515	D4, BD4	4060
	Einkaufszentrum	 5506, 5513, 5515	D4, BD4	4060
	Lagerstraße	 751	C4, BD4	4060
	Riedstraße	 5506, 5513, 5515	D4, BD4	4060
	Robert-Bosch-Straße/B42	 5513, 5515	C4, BD4	4060
	Robert-Koch-Straße	 5506, 5513, 5515	C4, BD4	4060
	Rudolf-Diesel-Straße/BTZ	 5506, 5513, 5515	C4, BC4	4060
	Wiesenstraße	 5506, 5513, 5515	D4, BD4	4060
Schneppenhausen				
	Feuerwehr	 5515	C4, BA2	4060
	Schulstraße	 5515	C4, BA2	4060
Wembach-Hahn	→	Ober-Ramstadt		
Wenigumstadt	→	Großostheim		
Wersau	→	Brensbach		
Wiebelsbach	→	Groß-Umstadt		
Wiesbaden				
Wiesbaden				
	Hauptbahnhof	 S1,  75		6500
	Biebrich (Wiesbaden)			
	Bahnhof Wiesbaden Ost	 S1		6500
Mainz-Kastel				
	Bahnhof	 S1		6500
Wixhausen	→	Darmstadt		
Wolfskehlen	→	Riedstadt		
Worfelden	→	Büttelborn		
Zeilhard	→	Reinheim (Odenw)		
Zell (Odw)	→	Bad König		
Zellhausen	→	Mainhausen		

Haltstellenverzeichnis

Gemeinde

Ortsteil			Plan-	Ziel-
Haltestelle	Linie		quadrat	code
Zwingenberg (Bergstr)				
Zwingenberg (Bergstr)				
Bahnhof ▲	 60		H4	4510
Grenzweg ▲	 669		H4	4510
Linde ▲	 669		H4	4510
Löwenplatz ▲	 669		H4	4510
Orbis ▲	 669		H4	4510
Sparkasse ▲	 669		H4	4510