






**Legende**

**Liniennetz**

(Grundlage Fahrplanstand 2004; aktualisiert um Haltestellen und Linienwege Stand 2009)

-  SPNV-Linie
-  Straßenbahnlinie
-  Buslinie
-  Bahnhof/ Haltestelle
-  Kreisgrenze

Anm.: Liniennetz ohne eigenständige AST-Linien

**Karte 2  
Liniennetz**

Stand: Oktober 2009



Maßstab: unmaßstäblich verkleinert  
Kartengrundlage: Verkehrsdatenbasis Rhein-Main



**Nahverkehrsplan der DADINA  
und der Stadt Darmstadt -  
Fortschreibung 2011 - 2016**

Dr. Volker Blees  
Verkehrslösungen

**plan:mobil**

