






Legende

Liniennetz

(Grundlage Fahrplanstand 2004;
aktualisiert um Haltestellen und Linienwege Stand 2009)

-  SPNV-Linie
-  Straßenbahnlinie
-  Buslinie
-  Bahnhof/ Haltestelle
-  Stadtgrenze

Karte 2a
Liniennetz Stadt Darmstadt
Stand: Oktober 2009

**Nahverkehrsplan der DADINA
und der Stadt Darmstadt -
Fortschreibung 2011 - 2016**

0 500 1.000 1.500 2.000 m

Maßstab: unmaßstäblich verkleinert
Kartengrundlage: Verkehrsdatenbasis Rhein-Main



Dr. Volker Bles
Verkehrslösungen

