









































# Haltestellenverzeichnis

## Gemeinde

Ortsteil	Linie	Plan- quadrat	Ziel- code
Haltestelle			
<b>Allertshofen</b>	→ <b>Modautal</b>		
<b>Allmendfeld</b>	→ <b>Gernsheim</b>		
<b>Alsbach (DA)</b>	→ <b>Alsbach-Hähnlein</b>		
<b>Alsbach-Hähnlein</b>			
Alsbach-Hähnlein			
Brücke	🚊 8N, K 50	H4	3901
Rheinstraße	🚊 8N, K 50	H4	3901
Alsbach (DA)			
Am Hinkelstein	🚊 6, 8, 🚊 8N, K 50, 669	H4	3901
Beuneweg	🚊 6, 8, 🚊 8N, K 50, 669	H4	3901
Hähnlein-Alsbach Bahnhof	🚊 60, 🚊 8N, K 50	H4	3901
Im Gehren	🚊 669	H4	3901
In der Pfarrtanne	🚊 K 50	H4	3901
Ortsmitte	🚊 8N, K 50, 669	H4	3901
Rathaus	🚊 8N, K 50	H4	3901
Hähnlein			
Neue Schule	🚊 8N, K 50	H3	3901
Waage	🚊 8N, K 50	H3	3901
<b>Altheim (Hess)</b>	→ <b>Münster (Dieburg)</b>		
<b>Annelsbach</b>	→ <b>Höchst (Odw)</b>		
<b>Arheilgen</b>	→ <b>Darmstadt</b>		
<b>Asbach (Odw)</b>	→ <b>Modautal</b>		
<b>Aschaffenburg</b>			
Aschaffenburg			
Erthalstraße ▲	🚊 K 53, K 54		9110
Freihofsplatz ▲	🚊 K 53, K 54, 677		9110
Hauptbahnhof ▲	🚊 75, 🚊 K 53, K 54, 677		9110
Herz-Jesu-Kirche ▲	🚊 K 53, K 54		9110
Hohenzollernring ▲	🚊 K 53, K 54		9110
Lamprechtstraße ▲	🚊 K 53, K 54		9110
Löher Straße ▲	🚊 K 53, K 54, 677		9110
Maria-Ward-Schule ▲	🚊 K 53, K 54		9110
Schulzentrum ▲	🚊 K 53, K 54		9110
Stadtbad ▲	🚊 677		9110
Stadthalle ▲	🚊 K 53, K 54, 677		9110
Willigisbrücke ▲	🚊 K 53, K 54		9110
Leider			
Hafenbrücke ▲	🚊 677		9110
Schönbusch ▲	🚊 677		9110
Waldfriedhof/B26 ▲	🚊 677		9110
Nilkheim			
Am Welzbach ▲	🚊 K 53, K 54		9110
Gewerbehof ▲	🚊 K 53, K 54		9110
Großostheimer Straße ▲	🚊 K 53, K 54		9110
Nilkheimer Hof ▲	🚊 K 53, K 54		9110
Polizei ▲	🚊 K 53, K 54		9110
Ulmenweg ▲	🚊 K 53, K 54		9110
West ▲	🚊 K 53, K 54		9110
<b>Auerbach (Bensheim)</b>	→ <b>Bensheim</b>		
<b>Babenhausen (Hess)</b>			
Babenhausen (Hess)			
Aschaffener Straße	🚊 K 86	B11	4143
Bahnhof	🚊 64, 75, 🚊 K 53, K 54, K 65, K 66 K 86, 671, 677	B10	4143
Bgm.-Rühl-Straße	🚊 K 65, K 66, K 86	B10	4143
Bürgermeister-Willand-Straße	🚊 K 66, K 86, 671	B10	4143

# Haltestellenverzeichnis

## Gemeinde

Ortsteil	Haltestelle	Linie	Plan- quadrat	Ziel- code
	Darmstädter Straße	 K 65, 677	B10	4143
	Elsässer Straße	 K 66, 671	A10	4143
	Frankfurter Straße	 K 66, 671	A10	4143
	Friedhof	 K 66, 671	B10	4143
	Im Riemen	 K 53, K 54, 677	B10	4143
	Joachim-Schumann-Schule	 K 53, K 54, K 65, K 66, K 86	B10	4143
	Jürgen-Schumann-Straße	 K 66, 671	A10	4143
	Kaserne	 K 86, 677	B11	4143
	Ludwigstraße	 K 66	B10	4143
	Luisenstraße	 K 66, 671	B10	4143
	Stadthalle	 K 66	B10	4143
	VDO	 K 66, K 86, 671	A10	4143
<b>Harpertshausen</b>				
	Lärchenweg	 K 65	C10	4143
	Linde	 K 65		4143
<b>Harreshausen</b>				
	Harreshausen	 K 86	A11	4143
<b>Hergershausen (DA)</b>				
	Bahnhof	 75,  K 65, 677	B10	4143
	Jahnstraße	 K 65, 677	B10	4143
	Schule	 K 65	B10	4143
<b>Langstadt</b>				
	Babenhausen Langstadt Bahnhof	 64,  671	C10	4143
	Bahnübergang	 K 65	C10	4143
	Breuberger Weg	 K 65	C10	4143
	Markwaldschule	 K 65	C10	4143
<b>Sickenhofen</b>				
	Feldstraße	 K 65, 677	B10	4143
	Kirche	 K 65, 677	B10	4143
<b>Bad König</b>				
<b>Bad König</b>				
	Bahnhof	 64, 65	H11	4301
<b>Etzen-Gesäß</b>				
	Franz-Holl-Straße	 23	G11	4301
	Kindergarten	 23	G11	4301
<b>Gumpersberg</b>				
	Ort	 23	G10	4319
<b>Nieder-Kinzig</b>				
	Haus Fälber	 23	G11	4319
	Kreuzung Stock	 23	G11	4319
	Pudermühle	 23	G11	4319
<b>Ober-Kinzig</b>				
	Gasthaus Kinzigtal	 23	G10	4319
	Gemeindehaus	 23	G10	4319
	Kalkofen	 23	G10	4319
	Mühle	 23	G10	4319
<b>Zell (Odw)</b>				
	Bad König Zell Bahnhof	 65	H11	4301
<b>Bad Soden (Taunus)</b>				
	Bad Soden (Taunus)			
	Bahnhof	 S3		6637
<b>Balkhausen</b>		<b>→ Seeheim-Jugenheim</b>		
<b>Beerfelden</b>				
	Hetzbach			
	Beerfelden Hetzbach Bahnhof	 65		4401

# Haltestellenverzeichnis

## Gemeinde

Ortsteil	Haltestelle	Linie	Plan- quadrat	Ziel- code
<b>Beerfurth</b>		→ Reichelsheim (Odw)		
<b>Bensheim</b>				
Bensheim				
	Arminsstraße ▲	669		4510
	Bensheim Bahnhof ▲	60, 669		4510
	Caritasheim ▲	669		4510
	Heilig-Geist-Hospital ▲	669		4510
	Kirchbergschule ▲	669		4510
	Malepartus ▲	669		4510
	Ritterplatz ▲	669		4510
	Roonstraße ▲	669		4510
	Weingut ▲	669		4510
Auerbach (Bensheim)				
	Behindertenhilfe Bergstraße ▲	669		4510
	Bensheim-Auerbach Bahnhof ▲	60		4510
	Burggraf ▲	669		4510
	Christuskirche ▲	669		4510
	Otto-Beck-Straße ▲	669		4510
<b>Bickenbach (Bergstr)</b>				
Bickenbach (Bergstr)				
	August-Bebel-Straße	8N, K 50, 669	G4	3901
	Bahnhof	60, K 50	G4	3901
	Berliner Straße	8N, K 50, 669	G4	3901
	Bürgerhaus	8N, K 50, 669	G4	3901
	Hartenauer Straße	K 50	G4	3901
	Hügelstraße	8N, K 50, 669	G4	3901
	Mitte	669	G4	3901
	Pfungstädter Straße	8N, 669	G4	3901
<b>Bieber (Offenbach)</b>		→ Offenbach am Main		
<b>Biebesheim</b>				
Biebesheim				
	Bahnhof Ostseite	K 59	G2	3815
	Gernsheimer Straße	45, K 59	G2	3815
	Rheinstraße	45, K 59	G1	3815
	Stockstädter Straße	45, K 59	F2	3815
<b>Biebrich (Wiesbaden)</b>		→ Wiesbaden		
<b>Billings</b>		→ Fischbachtal		
<b>Bischofsheim (Kr GG)</b>				
Bischofsheim (Kr GG)				
	Bahnhof	75		6593
<b>Bockenrod</b>		→ Reichelsheim (Odw)		
<b>Brandau (Odenw)</b>		→ Modautal		
<b>Braunshardt</b>		→ Weiterstadt		
<b>Brensbach</b>				
Brensbach				
	Heidelberger Straße	693	G9	4357
	Ortmitte	693	G9	4357
Nieder-Kainsbach				
	B 38	693	G9	4358
	Gersprenzbrücke	693	G9	4358
Wersau				
	Auf der Beine	693	G9	4357
	Brensbacher Straße	693	G9	4357
	Kühler Grund	693	G9	4357
	Ortmitte	693	G9	4357

# Haltestellenverzeichnis

## Gemeinde

Ortsteil	Haltestelle	Linie	Plan- quadrat	Ziel- code
<b>Breuberg</b>				
Neustadt (Odw)				
	Burg Breuberg	23		4335
	Fa. Metzeler	23		4335
Sandbach (Odw)				
	Bahnhof	23		4335
	Fa. Pirelli	23		4335
	Klinikum	23		4335
	Tiergarten	23		4335
Wald-Amorbach				
	An der alten Brücke	K 68		4383
<b>Buchsschlag</b>		→ Dreieich		
<b>Büttelborn</b>				
Büttelborn				
	Kirche	675	C2	3715
	Schwemmstraße	675	C2	3715
	Volkshaus	675	C2	3715
Klein-Gerau				
	Bahnhof	75	C2	3715
Worfelden				
	Rheinstraße Ost	5515, 5516	C3, BA1	3715
	Rheinstraße West	5515, 5516	C3, BA1	3715
	Siedlung Hesselrod	5515, 5516	B3	3715
	Sporthalle	5515, 5516	C3	3715
<b>Crumstadt</b>		→ Riedstadt		
<b>Darmstadt</b>				
Darmstadt				
	Alexanderstraße/TU	F, H	D5, BE6	4001
	Alfred-Messel-Weg	H	D5, BE7	4001
	Am Kaiserschlag	H	E5, BG5	4001
	Am Karlshof	H, U	D5, BE6	4058
	Anne-Frank-Straße	H	E4, BH4	4001
	Beckstraße	K	D5, BF7	4001
	Berliner Allee	1, 2, 3, 4, 5, 9,  F, H	D5, BF5	4001
	Bessunger Forsth. Jugendhof	K 55, K 56, 672, 673, 693	D6	4079
	Bessunger Straße	1, 6, 7, 8,  n71	D5,E5, BG5	4001
	Böllenfalltor	2, 9,  N, NE, O, R	E5, BG7	4091
	Botanischer Garten/Vivarium	K	D5, BF7	4001
	Buchenlandweg	H	E4, BH5	4001
	Bunsenstraße	675, 5513, 5515	D4, BD4,BE4	4077
	Carl-Schenck-Ring	R	D5, BD5	4001

































# Haltestellenverzeichnis

## Gemeinde

Ortsteil	Haltestelle	Linie	Plan- quadrat	Ziel- code
	Daimlerweg	R	D5, BD5	4001
	Edith-Stein-Schule	U, K 55, K 85, 675, 751, 5513 5515, 5516	E5, BG6	4001
	Eissporthalle	4, 5	D5, BD6	4058
	Eschollbrücker Straße	1, 7, 8,  n71	D5, BF5	4001
	Fasanerie	F	D5, BE7	4001
	Fa. Merck	6, 7, 8	C5, BD6	4099
	Fa. Röhm	R, 675, 5513, 5515	D5, BE5	4001
	Feldbergstraße	3,  K, K 55, K 56, K 85, 671, 672 673, 674, 675, 677, 678, 681, 682, 684 693, 5513, 5515	D5, BE5	4001
	Fliederberg	H	D5, BG5	4001
	Forstweg	K 59, K 62	E4, BG5	4001
	Freiberger Platz	3	D5, BG6	4001
	Friedrich-Ebert-Platz	L	D5, BE6	4001
	Fünfkirchner Straße	K 59, K 62	E4, BG4	4001
	Goethestraße	3	D5, BF6	4001
	Haardtring	H, R	D5, BG5	4001
	Haasstraße	F	D4, BE4	4001
	Hannah-Arendt-Weg	H	E4, BH4	4001
	Hauptbahnhof	S3, S4,  60, 65, 66, 75,  1, 2 3, 5,  AIR, F, H, K, R, 45, K 55 K 56, K 59, K 62, K 85, 671, 672, 673 674, 675, 677, 678, 681, 682, 684, 693 5513, 5515	D4, BF5	4001
	Heidenreichstraße	K	D5, BF7	4001
	Heinheimer Straße	L	D5, BE6	4001
	Heinrichstraße	3,  n71	D5, BF6	4001
	Heinrich-Hertz-Straße	AIR, K, R, K 59, K 62	D4, BF5	4001
	Herdweg	2, 9	D5, BF6	4001
	Hilpertstraße/GDP	K	D4, BG4	4001
	Hochschule	H	D5, BF5	4001
	Hochschule West	R, K 59, K 62	D4, BF5	4001

# Haltestellenverzeichnis

## Gemeinde

Ortsteil	Haltestelle	Linie	Plan- quadrat	Ziel- code
	Hochschulstadion	 2, 9,  678	D5, BG7	4001
	Hochstraße	 673	D5, BF6	4001
	Holzhofallee	 H	D5, BF5	4001
	Im Harras	 F	D4, BE4	4001
	Im Tiefen See	 n71, 751, 5515, 5516	D5, BE5	4001
	Jugendstilbad	 L, K 55, K 56, K 85, 671, 672, 673 674, 677, 681, 682, 684, 693	D5, BF6	4001
	Kahlerstraße	 L	D5, BE6	4001
	Kasinostraße	 3,  K, K 55, K 56, K 85, 671, 672 673, 674, 675, 677, 678, 681, 682, 684 693, 5513, 5515	D5, BE5	4001
	Kastanienallee	 H, U	D5, BD7	4058
	Klappacher Straße	 R	E5, BG6	4001
	Klausenburger Straße	 H	E4, BH4	4001
	Kleyerstraße	 K	D4, BG4	4001
	Klinikum	 3,  K, L	D5, BE5, BE6	4001
	Kölner Straße	 F	D4, BE4	4001
	Kongresszentrum	 6	D5, BF6	4001
	Kopernikusplatz	 H, U	D5, BE6	4001
	Landskronstraße	 1, 6, 7, 8,  R, n71	E5, BG5, BG6	4001
	Lichtenbergschule	 3	E5, BH6	4001
	Ludwigshöhstraße	 3,  R, U, K 55, K 85, 675, 751 5513, 5515, 5516	E5, BG6	4001
	Luisenplatz	 2, 3, 4, 5, 6, 7, 8, 9,  F, H, K L, K 55, K 56, n71, K 85, 671, 672, 673 674, 675, 677, 678, 681, 682, 684, 693 751, 5513, 5515, 5516	D5, BF6	4001
	Mainzer Straße	 R, 675, 5513, 5515	D5, BE5	4001
	Maria-Goeppert-Straße	 4, 9	D4, BF4	4001
	Marienhöhe	 1, 7, 8	E5, BH5	4090
	Marienhospital	 R	E5, BG6	4001
	Mathildenhöhe	 F	D5, BE6, BE7	4001
	Mathildenplatz	 673, 675, 681, 682, 684, 751, 5513	D5, BE6, BF6	4001

# Haltestellenverzeichnis

## Gemeinde

Ortsteil	Haltestelle	Linie	Plan- quadrat	Ziel- code
	Maulbeerallee	 6, 7, 8	C5, BD6	4099
	Mercksplatz	 U, 673, 678	D5, BF6	4001
	Messplatz	 4, 5	D5, BE6	4058
	Mina-Rees-Straße	 AIR, K, R	D4, BF4	4001
	Moldenhauerweg	 F	D4, BE4	4001
	Mozartturm	 4, 9	D4, BF5	4001
	Nordbad	 4, 5	D5, BE6	4058
	Nordbahnhof	 65, 75,  6, 7, 8,  R	D5, BD6	4001
	Oberwaldhaus	 F	D6, BD8	4001
	Orangerie	 3	D5, BG6	4001
	Ostbahnhof	 65,  L, K 55, K 56, K 85, 671 672, 673, 674, 677, 681, 682, 684, 693	D5, BE7,BF7	4001
	Otto-Hesse-Straße	 4, 9	D4, BF3	4092
	Otto-Röhm-Straße	 R, n71, 751, 5513, 5515, 5516	D5, BD5	4001
	Pallaswiesenstraße	 4, 5, 7, 8,  L, n71, 751, 5515 5516	D5, BE6	4001
	Pankratiusstraße	 L	D5, BE6	4001
	Peter-Behrens-Straße	 H	D5, BE7	4001
	Pfnorstraße	 675, 5513, 5515	D4, BE5	4001
	Philipp-Röth-Weg	 R, K 59, K 62	D4, BF5	4001
	Prinz-Emil-Garten	 1, 7, 8,  n71	D5, BG5	4001
	Pulverhäuserweg	 H	E4, BG5,BH5	4001
	Regerweg	 F	D5, BE7	4001
	Rhein-/Neckarstraße	 1, 2, 3, 4, 5, 6, 7, 8, 9,  F, H	D5, BF5	4001
	Rhönring	 4, 5, 6, 7, 8	D5, BE6	4001
	Riedstraße	 K 59, K 62	D5,E5, BG5	4001
	Rodensteinweg/Altes Schalthaus	 F	D4, BE4	4001
	Roßdörfer Platz	 2, 9,  K, U	D5, BF6	4001
	Schiebelhuthweg	 R	E5, BG5	4001

# Haltstellenverzeichnis

## Gemeinde

Ortsteil	Linie	Plan- quadrat	Ziel- code
Schloß	 2, 3, 6, 9,  F, H, K, L, K 55 K 56, n71, K 85, 671, 672, 673, 674 677, 678, 681, 682, 684, 693, 5513 5515, 5516	D5, BF6	4001
Schulstraße	 2, 3, 9,  K, n71	D5, BF6	4001
Schwarzer Weg	 H, U	D5, BE7	4058
Spessartring	 F	D5, BE7	4001
Steinberg/Stadion	 2, 9,  678	E5, BG7	4001
Stiftstraße	 F	D5, BE6	4001
Südbahnhof	 60, 66,  H, R	E5, BG5	4001
Taunusplatz	 H, U	D5, BE6	4001
TU-Lichtwiese	 65	D5, BG8	4001
TU-Lichtwiese/Mensa	 K	D5, BG7	4001
T-Online-Allee	 K, R	D4, BF4	4001
von Taxis	 K	D4, BG4	4001
Waldfriedhof	 4, 9	D4, BF4	4001
Weinbergstraße	 3	E5, BG6	4001
Willy-Brandt-Platz	 3, 4, 5, 6, 7, 8,  K, L, K 55 K 56, n71, K 85, 671, 672, 674, 677 678, 693, 751, 5513, 5515, 5516	D5, BE6	4001
Windmühle	 R, n71, 675, 751, 5513, 5515, 5516	D5, BE5	4001
Wöhlerweg	 R	D5, BD5	4001
Woog	 L, K 55, K 56, 671, 672, 673, 677 682, 684, 693	D5, BF6,BF7	4001
Arheilgen			
Am Trinkbrunnenpfad	 A	C5, BC7	4035
Asternweg	 AH	C5, BC5	4035
Auf der Hardt	 AH	C5, BC6,BC7	4035
Bahnhof	 S3, S4,  A, AH	C5, BB5	4035
Bahnhof West	 n71		4035
Bornstraße	 A	C5, BB6	4035
Dreieichweg	 6, 7, 8,  WX, 662	C5, BB6	4035
Friedhof	 A	C5, BB6	4035
































# Haltestellenverzeichnis

## Gemeinde

Ortsteil	Haltestelle	Linie	Plan- quadrat	Ziel- code
	Fritz-Meister-Anlage	 AH	C5, BC6	4035
	Fuchsstraße	 6, 7, 8,  AH, U	C5, BC6	4035
	Im Fiedlersee	 6, 7, 8	C5, BC6	4099
	Kolpingweg	 6, 7, 8	C5, BB6	4035
	Kornweg	 AH	C5, BC6	4035
	Kreuzkirche	 AH	C5, BC6	4035
	Löwenplatz	 6, 7, 8,  A	C5, BB6	4035
	Messeler Straße	 6, 7, 8,  A	C5, BB6	4035
	Stadtteilschule Arheilgen	 AH, U	C5, BC6	4035
	Thomas-Mann-Platz	 AH	C5, BC6	4035
	Wechslerstraße	 AH	C5, BC6	4035
	Wildstraße	 A	C5, BB6	4035
<b>Eberstadt (Darmstadt)</b>				
	Alte Post	 P, PE	F5,BJ5	4045
	Bahnhof	 60, 66,  P, PE	F4, BJ4,BK4	4045
	Brunnenweg	 EB	F5,BK5	4045
	Carl-Ulrich-Straße	 1, 7, 8	E5,BI5	4045
	Einkaufszentrum Süd	 EB	F5,BK5	4045
	Eschelkopfweg	 EB	F5,BK5	4045
	Frankenbergers Mühle	 NB	F5,BK7	4065
	Frankenstein	 1, 6, 7, 8,  EB, 8N	F5,BK5	4045
	Franz-Best-Weg	 EB	F5,BK6	4045
	Friedhof	 1, 6, 7, 8,  EB	F5,BK5	4045
	Friedrich-Ebert-Straße	 1, 7, 8	E5, BH5	4045
	Grazstraße	 EB	F5,BK6	4045
	Grenzallee	 8N	F5,BK5	4045
	Heinrich-Delp-Straße	 NB, NE	F5,BJ6	4045
	Kaisermühle	 NB, NE	F5,BJ7	4045
	Katharinenstraße	 1, 7, 8	E5,BJ5	4045
	Kinderheim	 NB	F5,BK7	4049
	Kirche	 1, 6, 7, 8,  EB	F5,BK5	4045
	Kleukensweg	 EB	F5,BK6	4045
	Klinikum Süd	 8N	F5,BK5	4045
	Kühler Grund	 NB, NE	F5,BJ7	4049
	Ludwig-Schwamb-Schule	 EB	F5,BK5	4045
	Marktstraße	 EB	F5,BJ5	4045
	Mittelschneise	 6, 8	F5,BK5	4094
	Modaubrücke	 1, 6, 7, 8,  EB, P, PE	F5,BJ5	4045
	Nußbaumallee	EB	F5,BK5	4045
	Odenwaldstraße	EB	F5,BJ6	4045
	Papiermühle	NE	F5,BJ7	4049
	Schloßstraße	EB	F5,BK6	4045

# Haltestellenverzeichnis

## Gemeinde

Ortsteil	Haltestelle	Linie	Plan- quadrat	Ziel- code
	Schwimmbad	 NB, NE	F5,BJ6	4045
	Seeheimer Straße	 EB	F5,BK5	4045
	Thüringer Straße	 P, PE	F5,BJ5	4045
	Ulvenbergstraße	 8N	F5,BK5	4045
	Von-Ketteler-Straße	 1, 7, 8	E5,BI5	4045
	Walther-Rathenau-Straße	 P, PE	F5,BJ5	4045
	Wartehalle	 1, 6, 7, 8,  EB, NB, NE, P, PE	F5,BJ5	4045
Kranichstein				
	Arheilger Mühlchen	 A	C5, BC7	4035
	Bahnhof	 75,  4, 5	C5, BC7	4035
	Borsdorffstraße	 4, 5	C5, BD7	4035
	Esselbornstraße/Ökum. GZ	 4, 5	C5, BC7	4035
	Fasanenweg	 A	C5, BC7	4035
	Gruberstraße	 4, 5	C5, BD7	4035
	Institutszentrum	 4, 5	C5, BC7	4035
	Jagdschloß	 U	C6, BC8	4097
	Kesselhutweg	 H, U	C5, BD7	4035
	Siemensstraße	 4, 5,  H, U	C5, BD7	4035
	Steinstraße	 A	C5, BC7	4035
	Wachtelweg	 A	C5, BC7	4035
Wixhausen				
	Bahnhof	 S3, S4,  WX	C5, BA6	4035
	Bahnhofstraße	 WX	C5, BA6	4035
	Brucknerstraße	 WX	B5, BA6	4035
	Brückengasse	 WX	B5, BA5	4035
	Göthsbachstraße	 WX	C5, BA5	4035
	Hindemithstraße	 WX	C5, BA6	4035
	Messeler Park Straße	 WX, n71, 662	B5,C5, BA6	4035
	Schönbergstraße	 WX	B5, BA6	4035
	Sportplatz	 WX, 5515	C4, BA5	4044
Dieburg				
Dieburg				
	Aubergenviller Allee	 671, 672, 674, 677, 679	D8	4128
	Bahnhof	 61, 75,  K 68, K 69, 671, 672 674, 677, 679	C8	4128

# Haltestellenverzeichnis

## Gemeinde

Ortsteil	Haltestelle	Linie	Plan- quadrat	Ziel- code
	Friedhof	671, 674	C8	4128
	Gewerbestraße	679	C8	4128
	Goethe-Schule	672, 679	D8	4128
	Groß-Zimmerer Straße	671, 672, 674, 677, 679	D8	4128
	Hochschule Nord	K 68, K 69, 671, 674, 677	C8	4128
	Hochschule Süd	K 68, K 69, 671, 674, 679	C8	4128
	Kirche	K 68, K 69, 671, 672, 674, 677, 679	C8	4128
	Klein-Zimmerer-Straße	672	D8	4128
	Krankenhaus	672, 679	C8	4128
	L 3114	671, 672, 674, 677, 679	D8	4168
	Marktplatz	672, 679	C8	4128
	Post	671, 672, 674, 677, 679	C8	4128
	Schießmauer	671, 672, 674, 677, 679	C8	4128

## Dietzenbach

Dietzenbach				
	Brunnenstraße	OF-96		3550
	Ernst-Reuter-Schule	OF-96		3550
	Forstweg	OF-96	A7	3550
	Friedhof	OF-96	A7	3550
	Geschwister-Scholl-Straße	OF-96		3550
	Idsteiner Straße	OF-96		3550
	Rathaus	OF-96		3550
	Römersiedlung	OF-96		3550
	Schwimmbad	OF-96	A7	3550

**Dörnigheim** → Maintal

**Dornberg (Groß-Gerau)** → Groß-Gerau

**Dorndiel** → Groß-Umstadt

**Dornheim (Hess)** → Groß-Gerau

## Dreieich

Buchsschlag				
	Dreieich-Buchsschlag Bahnhof	S3, S4,  61		3525
Dreieichenhain				
	An der Trift	n71, 662		3525
	Dreieich-Dreieichenhain Bf	61	A6	3525
	Dreieich-Weibelfeld Bf	61		3525
Götzenhain				
	Bahnhof	61	A6	3525
Offenthal				
	Alte Rheinstraße	OF-96	A6	3525
	Bahnhof	61,  OF-96	A7	3525
	Neckarstraße	OF-96	A7	3525
Sprendlingen (Of)				
	Am Hirschsprung	n71, 662		3525
	Dreieich-Sprendlingen Bahnhof	61		3525
	Feuerwehr	662		3525
	Hainer Chaussee	662		3525
	Mitte	n71, 662		3525
	Rathaus	n71, 662		3525
	Siedlung	n71, 662		3525
	Süd	n71, 662		3525

**Dreieichenhain** → Dreieich

**Dudenhofen (b Offenbach)** → Rodgau

## Eberbach (Neckar)

Eberbach (Neckar)				
	Bahnhof ▲	65		4445




















































# Haltestellenverzeichnis

## Gemeinde

Ortsteil	Haltestelle	Linie	Plan- quadrat	Ziel- code
<b>Eberstadt (Darmstadt)</b>	→ Darmstadt			
<b>Eddersheim</b>	→ Hattersheim (Main)			
<b>Egelsbach b Off.</b>				
Egelsbach b Off.				
August-Bebel-Straße	n71, 662		B5	3501
Bahnhof	S3, S4		A5	3501
Bayerseich	n71, 662		B5	3501
Boschring	662		B5	3501
Leipziger Straße	n71, 662		B5	3501
Theodor-Heuss-Straße	662		B5	3501
Wooßstraße	n71, 662		B5	3501
<b>Eich (Kr Darmstadt)</b>	→ Pfungstadt			
<b>Eppertshausen</b>				
Eppertshausen				
Bahnhof	61		B8	4138
Mitte	K 70, 674, 679, 684		B8	4138
Nord	674, 679, 684		B8	4138
Ost	K 70, 674, 679, 684		B9	4138
Süd	K 70, 674, 679, 684		B8	4138
<b>Erbach (Odenwald)</b>				
Erbach (Odenwald)				
Bahnhof	64, 65			4201
Nord	65			4201
<b>Erfelden</b>	→ Riedstadt			
<b>Ernsthofen (Odenw)</b>	→ Modautal			
<b>Erzhausen (Kr Darmstadt)</b>				
Erzhausen (Kr Darmstadt)				
Abzweig Erzhausen	n71, 662		B5	4089
Am Ohlenberg	5515		B5	4089
Bahnhof	S3, S4,  5515		B5	4089
Hessenplatz	5515		B5	4089
Langener Straße	5515		B5	4089
Lessingstraße	5515		B5	4089
<b>Eschborn</b>				
Eschborn				
Bahnhof	S3, S4			6650
Südbahnhof	S3, S4			6664
Niederhöchstadt				
Bahnhof	S3, S4			6650
<b>Eschollbrücken</b>	→ Pfungstadt			
<b>Etzen-Gesäß</b>	→ Bad König			
<b>Fischbachtal</b>				
Fischbachtal				
Billings				
Mitte	K 57		G7	3910
Lichtenberg (Odw)				
Waldstraße	K 56, K 58		G8	3910
Meißbach (Hessen)				
Alte Schule	K 57		G8	3910
Niedernhausen (Odw)				
Abzweig Meißbach	K 57		G8	3910
Linde	K 55, K 57, K 85		G8	3910
Schnurrigasse	K 55, K 57, K 85		G8	3910
Schwimmbad	K 55, K 57, K 85		G8	3910
Nonrod				
Am Lohberg	K 57		G8	3910
Professor-Zutt-Weg	K 57		G8	3910

# Haltestellenverzeichnis

## Gemeinde

Ortsteil	Haltestelle	Linie	Plan- quadrat	Ziel- code
<b>Steinau (Odw)</b>				
	Abzw. Steinau	 K 57	G7	3910
	Alte Schule	 K 57	H7	3910
	Mühlweg	 K 57	H7	3910
	Unterdorf	 K 57	H7	3910
<b>Flörsheim (Main)</b>				
	Flörsheim (Main)			
	Bahnhof	 S1		6673
<b>Forstel</b>	<b>→ Höchst (Odw)</b>			
<b>Fränkisch-Crumbach</b>				
	Fränkisch-Crumbach			
	Erbacher Straße	 693	H9	4358
	Feuerwehr	 693	H9	4358
	Kirche	 693	H9	4358
	Lauthenmühle	 693	H9	4358
	Michelbach	 693	H8	4358
<b>Frankenhausen (Odw)</b>	<b>→ Mühltal</b>			
<b>Frankfurt (Main)</b>				
	Frankfurt (Main)			
	Affentorplatz	 n71		5000
	Börneplatz	 n71		5000
	Brauerei	 n71		5000
	Darmstädter Landstraße Mitte	 n71		5000
	Elisabethenstraße	 n71		5000
	Farbwerke	 S1		5013
	Flughafen Lufthansabasis	 751		5090
	Flughafen Parkhaus P53	 751		5090
	Flughafen Terminal 1	 AIR, 751		5090
	Flughafen Terminal 2	 AIR		5090
	Flughafen Tor 23	 751		5090
	Flughafen Tor 25	 751		5090
	Flughafen Tor 26	 751		5090
	Flughafen Tor 3	 AIR		5090
	Flughafen Tor 31	 751		5090
	Galluswarte	 S3, S4		5000
	Griesheim Bahnhof	 S1		5000
	Hauptbahnhof	 S1,  60, 61, 64, 65		5000
	Hauptbahnhof tief	 S1, S3, S4		5000
	Hauptwache	 S1, S3, S4		5000
	Höchst Bahnhof	 S1		5000
	Konstablerwache	 S1, S3, S4,  n71		5000
	Lokalbahnhof	 S3, S4,  n71		5000
	Louisa Bahnhof	 S3, S4		5081
	Lufthansa Aviation Center	 751		5090
	Messe	 S3, S4		5000
	Mühlberg	 S1		5000
	Neu-Isenburg Stadtgrenze	 n71		5071
	Nied Bahnhof	 S1		5000
	Ostbahnhof	 64		5000
	Ostendstraße	 S1, S3, S4		5000
	Rödelheim Bahnhof	 S3, S4		5000
	Sachsenhäuser Warte	 n71		5000
	Schöne Aussicht	 n71		5000
	Sindlingen Bahnhof	 S1		5011
	Stresemannallee	 S3, S4		5000
	Südbahnhof	 S3, S4,  64		5000

# Haltestellenverzeichnis

## Gemeinde

Ortsteil	Haltestelle	Linie	Plan- quadrat	Ziel- code
	Südfriedhof	☉ n71		5000
	Taunusanlage	Ⓢ S1, S3, S4		5000
	Wendelsplatz	☉ n71		5000
	Westbahnhof	Ⓢ S3, S4		5000
<b>Friedrichsfeld</b>		→ Mannheim		
<b>Frohnhofen (Odw)</b>		→ Reichelsheim (Odw)		
<b>Fürth (Odenwald)</b>				
	Fürth (Odenwald)			
	Abzweigung Linnenbach ▲	☉ 693		4540
	Bahnhof ▲	☉ 693		4540
	Finanzamt ▲	☉ 693		4540
	Freibad ▲	☉ 693		4540
	Marktplatz ▲	☉ 693		4540
	Siedlung ▲	☉ 693		4540
	Krumbach (Kr Bergstraße)			
	Gumpener Kreuz ▲	☉ 693		4551
	Reichelsheimer Straße ▲	☉ 693		4540
	Rosenhöhe ▲	☉ 693		4540
	Lörzenbach			
	Brücke ▲	☉ 693		4540
<b>Gadernheim</b>		→ Lautertal (Odenwald)		
<b>Geinsheim (Kr GG)</b>		→ Trebur		
<b>Georgenhausen</b>		→ Reinheim (Odenw)		
<b>Gernsheim</b>				
	Gernsheim			
	Bahnhof	☉ 45, K 59, K 60	G2	3830
	Bleichstraße	☉ K 59	G2	3830
	Fa. Merck	☉ 45, K 59	G2	3830
	Freiherr-vom-Stein-Straße	☉ 45, K 59, K 60	G2	3830
	Georg-Schäfer-Platz	☉ 45, K 59, K 60	G2	3830
	Hafenstraße	☉ K 60	G2	3830
	Hallenbad	☉ 45, K 59, K 60	G2	3830
	Johannes-Gutenberg-Schule	☉ 45, K 59, K 60	G2	3830
	Nibelungenviertel	☉ K 59	H2	3830
	Otto-Hahn-Straße	☉ 45	G2	3830
	Peter-Schöffel-Schule	☉ K 59, K 60	G2	3830
	Riedstraße	☉ 45, K 59, K 60	G2	3830
	Schillerstraße	☉ 45, K 59	G2	3830
	Stadthalle	☉ 45, K 59, K 60	G2	3830
	Wormser Straße	☉ K 60	G2	3830
	Allmendfeld			
	Berleweg Ost	☉ K 60	G3	3825
	Berleweg West	☉ K 60	G3	3825
	Bürgerhaus	☉ K 60	G3	3825
	Ortsmitte	☉ K 60	G3	3825
	Klein-Rohrheim			
	Klein-Rohrheim	☉ K 59	H2	3830
<b>Gersprenz</b>		→ Reichelsheim (Odw)		
<b>Ginsheim-Gustavsburg</b>				
	Gustavsburg			
	Bahnhof	☉ 75		6560
<b>Goddelau</b>		→ Riedstadt		
<b>Götzenhain</b>		→ Dreieich		
<b>Gräfenhausen (Hess)</b>		→ Weiterstadt		
<b>Gravenbruch</b>		→ Neu-Isenburg		

















































# Haltestellenverzeichnis

## Gemeinde

Ortsteil	Haltestelle	Linie	Plan- quadrat	Ziel- code
<b>Griesheim (Hess)</b>				
Griesheim (Hess)				
	Flughafenstraße	4, 9	D4, BF3	4055
	Hans-Karl-Platz/Am Markt	4, 9	D3, BG1	4055
	Kantstraße	4, 9	D3, BG2	4055
	Platz Bar-le-Duc	4, 9,  44, 45, 46	D3, BG1	4055
	Sankt Stephan	4, 9	D4, BF2	4055
	Schulgasse	44, 45, 46	D3, BG1	4055
	Wagenhalle	4, 9	D3, BG1	4055
<b>Großostheim</b>				
Großostheim				
	Am spitzen Turm ▲	K 54		9160
	Aschaffburger Straße #	K 53, K 54		9160
	Bachgauhalle ▲	K 54		9160
	Bahnhofstraße ▲	K 53		9160
	Friedensschule ▲	K 54		9160
	Marktplatz ▲	K 54		9160
	Neues Rathaus ▲	K 53, K 54		9160
	Ostendstraße ▲	K 54		9160
	Schaafheimer Straße ▲	K 53, K 54		9160
	Wendelin-Veit-Straße ▲	K 53, K 54		9160
	Zum Hönig ▲	K 54		9160
Pflaumheim				
	Großostheimer Straße ▲	K 54		9160
	Kirche ▲	K 54	C12	9160
	Schäfergäßchen ▲	K 54		9160
	Wenigumstädter Straße ▲	K 54		9160
Ringheim				
	Anne-Frank-Straße ▲	K 53		9160
	Hasselstraße ▲	K 53	C12	9160
	Mittelweg ▲	K 53	B12	9160
	Ostring ▲	K 53		9160
	Südring ▲	K 53		9160
Wenigumstadt				
	Kapelle ▲	K 54	D12	9160
	Mosbacher Straße # ▲	K 54	D12	9160
	Rathaus ▲	K 54	D12	9160
<b>Groß-Bieberau</b>				
Groß-Bieberau				
	Am Schaubacher Berg	K 58	F8	3910
	Bahnhof	K 55, K 57, K 58, K 85, 693	F8	3910
	Biberplatz	K 55, K 57, K 58, K 85	F8	3910
	Grundschule	K 58	F8	3910
	Im Falltor	K 55, K 57, K 58, K 85	F8	3910
	Marktplatz	K 55, K 57, K 58, K 85	F8	3910
	Mitte	693	F8	3910
	Schule	K 57, K 58, K 85, 693	F8	3910
Rodau (Darmstadt)				
	Asbacher Weg	K 56, K 58	G7	3910






























# Haltestellenverzeichnis

## Gemeinde

Ortsteil	Haltestelle	Linie	Plan- quadrat	Ziel- code
	Eckstraße	 K 56, K 58	G7	3910
<b>Groß-Gerau</b>				
Groß-Gerau				
	AOK/Post	 675	C2	3701
	Bahnhof	 75	C2	3701
	Berufsschule	 675	C2	3701
	Hallenbad	 675	C2	3701
	Kreisklinik	 675	C2	3701
	Marktplatz	 675	C2	3701
	Prälat-Diehl-Schule	 675	C2	3701
Dornberg (Groß-Gerau)				
	Bahnhof Ostseite	 675	C2	3701
	Helvetia Parc	 675	C2	3701
Dornheim (Hess)				
	Friedhof	 46	D2	3713
	Rathausplatz	 46	D2	3713
	Riedhalle	 46	D2	3713
<b>Groß-Umstadt</b>				
Groß-Umstadt				
	Abzweig Semd	 K 68, K 69, 671, 681	D9	4101
	Adenauerring	 K 64, K 67, K 68, K 69, 671	D10	4101
	Am schwarzen Berg	 K 69, 671, 678, 681	D10	4101
	Bruchweg	 K 64, K 67, K 68, K 69	D10	4101
	Ernst-Reuter-Schule	 K 64, K 67, K 68, K 69, 671	D10	4101
	Geiersbergschule	 K 68	D10	4101
	Goethestraße	 671, 681	D10	4101
	Gruberhof	 K 68	D10	4101
	Habitzheimer Ruh	 K 67	D10	4101
	Habitzheimer Straße	 K 64, K 67, K 68, K 69, 678	D10	4101
	Iglauer Straße	 K 67, K 68, 671	D10	4101
	Im Rech	 K 67, K 68, K 69	D10	4101
	Krankenhaus	 K 67, K 68, K 69	D10	4101
	Max-Planck-Gymnasium	 K 64, K 67, K 68, K 69	D10	4101
	Medic-Center	 K 68, K 69, 671, 681	D10	4101
	Mitte Bahnhof	 64,  K 64, K 67, K 68, K 69, 678	D10	4101
	Otto-Hahn-Straße	 K 68, K 69, 671, 681	D10	4101
	Pfälzer Schloß	 K 67, K 68, K 69, 671, 678, 681	D10	4101
	Schwimmbad	 K 69, 671, 678, 681	E10	4101
	Stadtfriedhof	 K 68, 671	D10	4101
	Stettiner Straße	 K 64, K 67, K 68, K 69, 671	D10	4101
Dorndiel				
	Friedhof	 K 68	D11	
	Mitte	 K 68	D11	4101
Heubach (Odenwald)				
	August-Bebel-Platz	 K 69, 671, 678, 681	E10	4101
	In der Schliem	 K 69, 671, 678, 681	E10	4101
	Neumühle	 K 69, 671, 678, 681	E10	4101
Kleestadt				
	Am Heimgesberg	 K 67, 671	C10	4101
	Schlierbacher Straße	 K 67	C10	4101
Klein-Umstadt				
	Fa. Blitz/Bahnhof	 K 67	D10	4101
	Freier Platz	 K 67	D10	4101
	Groß-Umstadt Klein-Umstadt Bf	 64,  K 67, 671	D10	4101
	Schule	 K 67	D10	4101
	Weidweg	 K 67	D10	4101

# Haltestellenverzeichnis

## Gemeinde

Ortsteil	Haltestelle	Linie	Plan- quadrat	Ziel- code
<b>Raibach</b>				
	Alte Schule	 K 68	D10	4101
	Am alten Steinbruch	 K 68	D11	4101
	Pumpstation	 K 68	D10	4101
<b>Richen (Gr.-Umstadt)</b>				
	Saalbau	 K 67, 671	D10	4101
<b>Semd</b>				
	Kirche	 K 68, K 69, 682	D9	4101
	Schule	 K 68, K 69, 682	D9	4101
<b>Wiebelsbach</b>				
	Bei den Stockwiesen	 K 69, 671, 678, 681	E10	4101
	Groß-Umstadt Wiebelsbach Bf	 64, 65,  K 69, 671, 678, 681	E10	4101
	Sportplatz	 K 69, 671, 678, 681	E10	4101
<b>Groß-Zimmern</b>				
<b>Groß-Zimmern</b>				
	Albert-Schweizer-Schule	 672	D8	4123
	B.-v.-Suttner-Straße	 672, 679, 682	D8	4123
	Frankfurter Straße	 672	D8	4123
	Friedensschule	 672, 679, 682	D8	4123
	Friedhof	 672, 682	D8	4123
	Gersprenzbrücke	 672, 682	D8	4123
	Johannes-Ohl-Straße	 672, 682	D8	4123
	Memelstraße	 672	D8	4123
	Ponthierry-Platz	 672, 682	D8	4123
	Reinheimer Straße	 679	D8	4123
	Reithalle	 682	D8	4123
	Röntgenstraße	 672	D8	4123
	Waldeck	 672	D8	4175
<b>Klein-Zimmern</b>				
	Marktstraße	 672, 682	D8	4123
<b>Grube Messel</b>	→ Messel			
<b>Gumpen (Odenw)</b>	→ Reichelsheim (Odw)			
<b>Gumpersberg</b>	→ Bad König			
<b>Gundernhausen</b>	→ Roßdorf b Darmstadt			
<b>Gustavsburg</b>	→ Ginsheim-Gustavsburg			
<b>Habitzheim</b>	→ Otzberg			
<b>Hähnlein</b>	→ Alsbach-Hähnlein			
<b>Hahn (Pfungstadt)</b>	→ Pfungstadt			
<b>Hainburg (Hess)</b>				
<b>Hainstadt (Main)</b>				
	Hainburg Hainstadt Bahnhof	 64		3660
<b>Hainhausen</b>	→ Rodgau			
<b>Hainstadt (Main)</b>	→ Hainburg (Hess)			
<b>Hanau</b>				
<b>Hanau</b>				
	Hauptbahnhof	 64		3001
	Westbahnhof	 64		3001
<b>Klein-Auheim</b>				
	Hanau Klein-Auheim Bahnhof	 64		3001
<b>Harpertshausen</b>	→ Babenhausen (Hess)			
<b>Harreshausen</b>	→ Babenhausen (Hess)			
<b>Hassenroth</b>	→ Höchst (Odw)			
<b>Hattersheim (Main)</b>				
<b>Hattersheim (Main)</b>				
	Bahnhof	 S1		6665

# Haltestellenverzeichnis

## Gemeinde

Ortsteil	Haltestelle	Linie	Plan- quadrat	Ziel- code
Eddersheim	Bahnhof	🚆 S1		6665
<b>Heddesheim (Baden)</b>	Heddesheim (Baden)			
	Bahnhof #	🚆 60		
<b>Heidelberg</b>	Heidelberg			
	Bahnhof #	🚆 60		
<b>Hemsbach (Bergstr)</b>	Hemsbach (Bergstr)			
	Bahnhof ▲	🚆 60		4830
<b>Heppenheim (Bergstr)</b>	Heppenheim (Bergstr)			
	Am Landberg ▲	🚆 669		4560
	Bahnhof ▲	🚆 60, 🚆 669		4560
	Bürgermeister-Metzendorf-Str. ▲	🚆 669		4560
	Donnersbergstraße ▲	🚆 669		4560
	Erbachwiesenweg ▲	🚆 669		4560
	Gießenerstraße ▲	🚆 669		4560
	Halber Mond ▲	🚆 669		4560
	Hüttenfelder Straße ▲	🚆 669		4560
	Humboldtstrasse ▲	🚆 669		4560
	Kettlerstraße	🚆 669		4560
	Kreiskrankenhaus ▲	🚆 669		4560
	Langnese ▲	🚆 669		4560
	Lehrstraße ▲	🚆 669		4560
	Spessartstraße ▲	🚆 669		4560
	Stadion	🚆 669		4560
	Winzergenossenschaft ▲	🚆 669		4560
	Zollhausstraße ▲	🚆 669		4560
<b>Herchenrode</b>	→ Modautal			
<b>Hergershausen (DA)</b>	→ Babenhausen (Hess)			
<b>Hering</b>	→ Otzberg			
<b>Hesseneck</b>	Kailbach (Odenw)			
	Hesseneck Kailbach Bf	🚆 65		4435
	Schöllnbach (Hess)			
	Hesseneck Schöllnbach Bahnhof	🚆 65		4435
<b>Hetschbach</b>	→ Höchst (Odw)			
<b>Hetzbach</b>	→ Beerfelden			
<b>Heubach (Odenwald)</b>	→ Groß-Umstadt			
<b>Heusenstamm</b>	Heusenstamm			
	Ad.-Reichwein-Schule	🚆 OF-96		3680
	Alte Linde	🚆 OF-96		3680
	Bahnhof	🚆 OF-96		3680
	Bastenwald	🚆 OF-96		3680
	Feldbergstraße	🚆 OF-96		3680
	Kantstraße	🚆 OF-96		3680
	Otto-Hahn-Schule	🚆 OF-96		3680
	Theodor-Heuss-Straße	🚆 OF-96		3680
	Wildhofer Straße	🚆 OF-96		3680
<b>Hochheim (Main)</b>	Hochheim (Main)			
	Bahnhof	🚆 S1		6683























# Haltestellenverzeichnis

## Gemeinde

Ortsteil	Haltestelle	Linie	Plan- quadrat	Ziel- code
<b>Höchst (Odw)</b>				
Höchst (Odw)				
	Altes Rathaus	23	F11	4342
	Aschaffener Straße	23	F11	4342
	Bahnhof	64, 65,  23	F11	4342
	Bismarckstraße	23	F11	4342
	Ernst-Göbel-Schule	23	F11	4342
	Himmelsleiter	23	F11	4342
	Wilhelminenstraße	23	F11	4342
Annelsbach				
	Annelsbach Ort	23	G10	4347
Forstel				
	Abzw. Annelsbach	23	G10	4347
	Ort	23	G10	4347
Hassenroth				
	Darmstädter Straße	23	F10	4347
	Lenzwiese	23	F10	4347
	Spielplatz/Teich	23	F10	4347
Hetschbach				
	Höchst Hetschbach Bahnhof	65	F11	4342
Hummetroth				
	Brunnen	23	G10	4347
	Haselburg	23	G10	4347
Mümling-Grumbach				
	Höchst Mümling-Grumbach Bf	65	G11	4342
	Markt	23	G11	4342
Pfirschnbach				
	Ortsmitte	23	F10	4347
<b>Hoxhohl</b>	→ Modautal			
<b>Hummetroth</b>	→ Höchst (Odw)			
<b>Jügesheim</b>	→ Rodgau			
<b>Jugenheim (Darmstadt)</b>	→ Seeheim-Jugenheim			
<b>Kailbach (Odenw)</b>	→ Hesseneck			
<b>Kleestadt</b>	→ Groß-Umstadt			
<b>Klein-Auheim</b>	→ Hanau			
<b>Klein-Bieberau</b>	→ Modautal			
<b>Klein-Gerau</b>	→ Büttelborn			
<b>Klein-Gumpen</b>	→ Reichelsheim (Odw)			
<b>Klein-Rohrheim</b>	→ Gernsheim			
<b>Klein-Umstadt</b>	→ Groß-Umstadt			
<b>Klein-Zimmern</b>	→ Groß-Zimmern			
<b>Kranichstein</b>	→ Darmstadt			
<b>Kronberg (Taunus)</b>				
Kronberg (Taunus)				
	Bahnhof	S4		5144
	Süd	S4		5171
<b>Krumbach (Kr Bergstraße)</b>	→ Fürth (Odenwald)			
<b>Ladenburg</b>				
Ladenburg				
	Bahnhof #	60		
<b>Langen (Hess)</b>				
Langen (Hess)				
	Bahnhof	S3, S4,  60	A5	3501
	Darmstädter Straße	n71, 662	A5	3501
	DRK-Altenheim	n71, 662	A5	3501
	Flugsicherung	S3, S4		3501








































# Haltestellenverzeichnis

## Gemeinde

Ortsteil	Haltestelle	Linie	Plan- quadrat	Ziel- code
	Hochspannung	 n71, 662	A5	3501
	Krankenhaus	 n71, 662	A5	3571
	Lorscher Straße	 n71, 662	A5	3501
	Wallstraße	 n71, 662	A5	3501
<b>Langstadt</b>	→ Babenhausen (Hess)			
<b>Laudenbach (Bergstr)</b>				
	Laudenbach (Bergstr)			
	Bahnhof ▲	 60		4830
<b>Lautertal (Odenwald)</b>				
	Gadernheim			
	Jarnacplatz ▲	 K 57	H6	4530
	Linde ▲	 K 57	H6	4530
<b>Leeheim</b>	→ Riedstadt			
<b>Leider</b>	→ Aschaffenburg			
<b>Lengfeld (Odenw)</b>	→ Otzberg			
<b>Lichtenberg (Odw)</b>	→ Fischbachtal			
<b>Lörzenbach</b>	→ Fürth (Odenwald)			
<b>Lützelbach (Modautal)</b>	→ Modautal			
<b>Lützelsachsen</b>	→ Weinheim (Bergstr)			
<b>Mainaschaff</b>				
	Mainaschaff			
	Bahnhof ▲	 75		9110
<b>Mainhausen</b>				
	Zellhausen			
	Mainhausen Zellhausen Bahnhof	 64		3676
<b>Maintal</b>				
	Dörnigheim			
	Maintal Ost Bahnhof	 64		2901
<b>Mainz</b>				
	Mainz			
	Hauptbahnhof	 75		6500
	Römisches Theater Bf	 75		6500
<b>Mainz-Kastel</b>	→ Wiesbaden			
<b>Malchen</b>	→ Seeheim-Jugenheim			
<b>Mannheim</b>				
	Mannheim			
	Hauptbahnhof #	 60		
	Friedrichsfeld			
	Bahnhof #	 60		
	Seckenheim			
	Bahnhof #	 60		
<b>Meßbach (Hessen)</b>	→ Fischbachtal			
<b>Messel</b>				
	Messel			
	Am Mörsbach	 U, OF-96	B6	4080
	Rathaus	 U, OF-96	B7	4080
	Sudetenstraße	 U, OF-96	B6	4080
	Grube Messel			
	Bahnhof	 75,  U, OF-96	C7	4080
	Grube Messel Besucherzentrum	 U, OF-96	C7	4080
<b>Michelstadt</b>				
	Michelstadt			
	Bahnhof	 64, 65		4201
<b>Modau</b>	→ Ober-Ramstadt			
<b>Modautal</b>				








# Haltestellenverzeichnis

## Gemeinde

Ortsteil	Haltestelle	Linie	Plan- quadrat	Ziel- code
<b>Allertshofen</b>				
	Alt Allertshofen	 O	H6	3910
	Eichköpfelweg	 O	H6	3910
	Feuerwehr	 O	G6	3910
<b>Asbach (Odw)</b>				
	Brückenstraße	 K 56, K 58	G7	3910
	Sandstraße	 K 56, K 58	G7	3910
	Schnakenmühle	 K 58	G7	3910
<b>Brandau (Odenw)</b>				
	Feuerwehr	 O, K 57	H6	3910
	Lützelbacher Straße	 K 57	H6,H7	3910
	Mitte	 O	H6	3910
	Rathaus	 K 57	H6	3910
<b>Ernsthofen (Odenw)</b>				
	Abzweig Herchenrode	 O, K 58	G6	3910
	Mitte	 O, K 58	G6	3910
	Schorsch-Schellhaas-Weg	 O, K 56, K 58	G6	3910
	Schule	 O, K 58	G6	3910
<b>Herchenrode</b>				
	Herchenrode	 K 58	G6	3910
<b>Hoxhohl</b>				
	Alt Hoxhohl	 O	G6	3910
	Aussiedlerhöfe	 O	H6	3910
	Mitte	 O	G6	3910
	Sägewerk	 O	G6	3910
	Waldhaus	 O	G6	3910
<b>Klein-Bieberau</b>				
	Klein-Bieberau	 K 58	G7	3910
<b>Lützelbach (Modautal)</b>				
	Alte Schule	 K 57	H7	3933
	Brandauer Straße	 K 57	H7	3933
<b>Neunkirchen (Odw)</b>				
	Heilquelle	 K 57	H7	3933
<b>Neutsch</b>				
	Denkmal	 NE, O	G6	3932
<b>Webern</b>				
	Webern	 K 58	G7	3910
<b>Mömlingen</b>				
<b>Mömlingen</b>				
	Bachstraße	 K 68		9570
	Gasthaus Zur schönen Aussicht	 K 68		9570
	Sportplatz	 K 68		9570
<b>Mörfelden → Mörfelden-Walldorf</b>				
<b>Mörfelden-Walldorf</b>				
<b>Mörfelden</b>				
	An den Nußbäumen	 751	A3	3720
	Bahnhof	 751	A3	3720
	Bürgermeister-Klingler-Straße	 751	A3	3720
	B.-v.-Suttner-Schule	 751	A3	3720
	Dieselstraße	 751	A3	3720
	Gärtnerweg	 751	A3	3720
	Zillering	 751	A3	3720
<b>Walldorf (Hess)</b>				
	Alpenring	 751	A3	3720
	Am Wildzaun	 751		3720
	Bahnhof	 751	A4	3720
































# Haltestellenverzeichnis

## Gemeinde

Ortsteil		Linie	Plan- quadrat	Ziel- code
	Egerländer Straße	 751		3720
	Flughafenstraße	 751	A3,A4	3720
	Taurusstraße	 751	A4	3720
	Vitrolles-Ring	 751	A3	3720
	Waldstraße	 751	A3	3720
	Werrastraße	 751		3720
	Wohnpark	 751		3720



## Mosbach (b Darmst.) → Schaaheim

### Mühltal

Frankenhausen (Odw)				
	Dr.-Wendel-Mertz-Straße	 NE, O	F6	4065
	Ort	 NE, O	F6	4065
Nieder-Beerbach				
	Am Wingertsberg	 NB, K 50	F5,BL7	4065
	Burgweg	 NB, K 50	F5,BL7	4065
	Quergasse	 NB, K 50	F5	4065
	Untergasse	 NB, K 50	F5,BL7	4065
	Waldmühle	 NB	F5,BK7	4065
Nieder-Ramstadt				
	An der Bruchmühle	 NE	F6,BJ8	4065
	Bachgasse	 NE, 678	E6,BJ8	4065
	Chausseehaus	 NE, O, 678	E6,BI8	4065
	Haus Burgwald	 NB	F5,BK7	4065
	Im Hag	 N, NE	E6,BJ8	4065
	Kilianstraße	 NE, 678	E6,BI8	4065
	Kohlbergweg	 NE	E6,BJ8	4065
	Konrad-Adenauer-Straße	 N, NE	E6,BJ8	4065
	Mühltal Bahnhof	 65	E6,BI8	4065
	Pfaffenbergschule	 N, 678	E6,BI8	4065
	Pinkmühle	 NE	F6,BJ8	4065
	Wacker Fabrik	 O, 678	E6	4075
Traisa				
	Datterichplatz	 NE	E6, BH8	4065
	Röderstraße	 NE	E6,BI8	4065
	Tannenstraße	 NE	E6, BH8	4065
	Traisa	 O	E6,BI8	4065
	Waldeck	 NE	E6, BH8	4065
Trautheim				
	Im Elfengrund	 N, 678	E6,BI8	4065
	Im Wiesengrund	 N, 678	E6,BI8	4065
	Trautheim	 N, O, 678	E6, BH8	4065
	Waldstraße	 NE	E6, BH8	4065
Waschenbach				
	Sportplatz	 NE	F6,BK8	4065
	Waschenbach	 NE, O	F6,BK8	4065
	Waschenbacher Mühle	 NE	F6,BK8	4065










## Mümling-Grumbach → Höchst (Odw)

### Münster (Dieburg)

Münster (Dieburg)				
	Bahnhof	 61	C8	4138
	Frankfurter Straße	 K 70, 674, 679, 684	C9	4138

# Haltestellenverzeichnis

## Gemeinde

Ortsteil	Haltestelle	Linie	Plan- quadrat	Ziel- code
	Friedrich-Ebert-Straße	 674, 679, 684	C9	4138
	Hallenbad	 K 70, 674, 679, 684	C8	4138
	J.-F.-Kennedy-Schule	 K 70	C9	4138
	Schule Auf der Aue	 K 70, 674, 679, 684	C9	4138
	SV Sportplatz	 674, 679, 684	C9	4138
	Zentrum	 K 70, 679	C9	4138
<b>Altheim (Hess)</b>				
	Bahnhof	 75,  K 70	C9	4138
	Feuerwehrhaus	 K 67, K 70, 677	C9	4138

## Nauheim (GG)



















<b>Nauheim (GG)</b>				
	Bahnhof	 75		3760

**Neunkirchen (Odw)** → Modautal

**Neustadt (Odw)** → Breuberg

**Neutsch** → Modautal

## Neu-Isenburg

<b>Neu-Isenburg</b>				
	Adolf-Bauer-Straße	 662		3510
	Bahnhof	 S3, S4,  61		3510
	Bahnhof Ostseite	 662		3510
	Bahnhofstraße	 n71		3510
	Forsthaus Tannenwald	 662		3510
	Friedrichstraße	 n71, 662		3510
	Haus Dr. Bäck	 662		3510
	Hugenottenallee	 662		3510
	Isenburgzentrum West	 n71, 662		3510
	Mozartstraße	 662		3510
	Neuhöfer Straße	 n71, 662		3510
	Rathaus	 662		3510
	Stadthaus	 n71		3510
	Waldspielpark	 662		3510
<b>Gravenbruch</b>				
	Dreiherrnsteinplatz	 662		3510
	Ost	 662		3510
	Stieglitzstraße	 662		3510

**Niederhöchstadt** → Eschborn

**Niedernhausen (Odw)** → Fischbachtal

**Nieder-Beerbach** → Mühlal

**Nieder-Kainsbach** → Brensbach

**Nieder-Kinzig** → Bad König

**Nieder-Klingen** → Otzberg

**Nieder-Modau** → Ober-Ramstadt

**Nieder-Ramstadt** → Mühlal

**Nieder-Roden (Kr OF)** → Rodgau

**Nilkheim** → Aschaffenburg

**Nonrod** → Fischbachtal

## Obertshausen (Kr Offenbach)

<b>Obertshausen (Kr Offenbach)</b>				
	Bahnhof	 S1		3690
<b>Ober-Beerbach</b>	→	Seeheim-Jugenheim		
<b>Ober-Kinzig</b>	→	Bad König		
<b>Ober-Klingen</b>	→	Otzberg		
<b>Ober-Modau</b>	→	Ober-Ramstadt		
<b>Ober-Nauses</b>	→	Otzberg		





















# Haltestellenverzeichnis

## Gemeinde

Ortsteil	Haltestelle	Linie	Plan- quadrat	Ziel- code
<b>Ober-Ramstadt</b>				
Ober-Ramstadt				
	Adlergasse	 OR2, 678	E7, AC3	4072
	Aldi-Markt	 OR1	E6, AB1	4072
	Alicestraße	 O, OR1, K 56, 678	E7, AC2	4072
	Alte Post	 OR2	E7, AC2	4072
	Alter Markt	 O, OR1, OR2, K 56, 678	E7, AC2	4072
	Annastraße	 O, 678	E6, AC1	4072
	Bahnhof	 65,  OR1, K 56	E6, AB2	4072
	Baustraße	 OR2	E7, AC2	4072
	Berliner Straße	 OR1, OR2	E7, AB3	4072
	Breitensteinweg	 OR1	E7, AD2	4072
	Büchstraße	 O, 678	E6, AC1	4072
	Danziger Straße	 OR1, OR2, K 56	E7, AB2	4072
	DAW	 OR1, K 56	E6, AB2	4072
	Eichestraße	 OR1, OR2	E7, AA2	4072
	Eiche-Schule	 OR1, OR2, K 56	E7, AB2	4072
	Friedhofstraße	 OR2	E7, AC3	4072
	Friedhof/Lichtenbergschule	 OR2	E7, AC3	4072
	In der Stetbach	 OR1	E6, AB1	4072
	Langbeuneweg	 OR2	E7, AB3	4072
	Lichtenbergschule	 O, K 56		4072
	Lidl-Markt	 OR1, K 56	E6, AB1	4072
	Mannesmannstraße	 K 56	F7	4072
	Neue Siedlung	 OR1	E6, AD2	4072
	Rathaus	 O, OR1, OR2, K 56, 678	E7, AC2	4072
	Reichenberger Straße	 K 56	E7, AA2	4072
	Rondell	 O, K 56	F7, AD2	4072
	Roßdörfer Straße	 O, OR1, 678	E6, AB1	4072
	Rostocker Straße	 OR1, OR2	E7, AB3	4072








# Haltestellenverzeichnis

## Gemeinde

Ortsteil	Haltestelle	Linie	Plan- quadrat	Ziel- code
	Schloßmühle	 O	F7	4072
	Schulstraße	 OR2, 678	E7, AC3	4072
	Steinackerstraße	 OR1, OR2	E7, AB3	4072
	St.-André-Straße	 OR1, OR2	E6, AC2	4072
	Tankstelle	 OR1	E6, AC1	4072
	Waldmühle	 O, 678	E6	4072
<b>Modau</b>				
	Modauhalle	 O, K 58	F6	4072
<b>Nieder-Modau</b>				
	Am Schlossberg	 O, K 56, K 58	F6	4072
	Horeth	 O	F6	4072
	Kirchstraße	 O, K 56, K 58	F6	4072
<b>Ober-Modau</b>				
	Odenwaldstraße	 O, K 58	F6	4072
	St.-Pankratus Weg	 O, K 58	F6	4072
	Waldfriede	 O, K 58	G6	4048
<b>Rohrbach (Kr Darmst)</b>				
	Brunnenstraße	 O, K 56, K 58	F7	4072
	Feuerwehr	 K 56	F7	4072
	Im Kirschengarten	 O, K 56	F7	4072
	Kirche	 O, K 56, K 58	F7	4072
<b>Wembach-Hahn</b>				
	Hahn	 O, K 56	F7	4072
	Pragelatostraße	 O, K 56	F7	4072
	Schloßstraße	 O, K 56	F7	4072












## Ober-Roden → Rödermark

### Offenbach am Main

	Offenbach am Main			
	Hauptbahnhof	 64		3601
	Kaiserlei S-Bahn	 S1		3670
	Marktplatz S-Bahn	 S1		3601
	Ost	 S1		3601
	S-Bahn-Station Ledermuseum	 S1		3601
	<b>Bieber (Offenbach)</b>			
	Bieber Bahnhof	 S1		3601
	S-Bahn-Station Waldhof	 S1		3601

## Offenthal → Dreieich

### Otzberg

	<b>Habitzheim</b>			
	Coy	 K 67	E9	4115
	Falltorgasse	 K 67	E9	4115
	Friedhof	 K 67, 678	E9	4115
	Kirche	 K 67	E9	4115
	<b>Hering</b>			
	Auf der Burg	 23, K 64	F10	4115
	Bernhardsrain	 23, K 64	F10	4115
	Waldeck	 23, K 64	F10	4115
	<b>Lengfeld (Odenw)</b>			
	Am Schafbuckel	 678	E9	4115
	Apotheke	 23, K 64, K 67	E9	4115
	Heydenmühle	 K 67	E9	4115
	Kath. Kirche	 23, K 64	E9	4115

# Haltestellenverzeichnis

## Gemeinde

Ortsteil	Haltestelle	Linie	Plan- quadrat	Ziel- code
Otzberg Lengfeld	Bahnhof	65, 23, K 64, K 67, 678	E9	4115
	Post	23, K 64, K 67, 678	E9	4115
	Schule	K 64, K 67	E9	4115
	Wiesengrund	K 67	E9	4115
	Zipfen Hauptstraße	23, K 64	E10	4115
Nieder-Klingen				
Nieder-Klingen	Friedhof	K 67	F9	4115
	Schützenstraße	K 67	F9	4115
	Wilhelmstraße	K 67	F9	4115
Ober-Klingen				
Ober-Klingen	Volkshaus	K 67	F9	4115
Ober-Nauses				
Ober-Nauses	Am Hirtenberg	K 64	F10	4115
	Wasserschloß	K 64	F10	4115
<b>Pfirschnbach</b>	→ <b>Höchst (Odw)</b>			
<b>Pflaumheim</b>	→ <b>Großostheim</b>			
<b>Pfungstadt</b>				
Pfungstadt				
Pfungstadt	Am Hintergraben	P, PE, PF	F4, BL3	4050
	Bahnhof	66, P, PE, PF, K 60	F4,	4050
			BK3, BK4	
Pfungstadt	Bahnübergang	P, PE	F4, BK4	4050
Pfungstadt	Christian-Stock-Straße	P, PE, PF	F4, BL4	4050
Pfungstadt	Eberstädter Straße	K 60	F4, BK3	4050
Pfungstadt	Europakreisel	PE, PF	F4, BK3	4050
Pfungstadt	Frankensteiner Straße	P, PE, PF	F4, BL3	4050
Pfungstadt	Friedhof	P, PE, PF	F4, BK3	4050
Pfungstadt	Friedrich-Ebert-Schule	P, PE, PF, K 60	F4, BK3	4050
Pfungstadt	Karl-Marx-Straße	P, PE, PF	F4, BL3	4050
Pfungstadt	Lindenstraße	P, PF, K 60	F4, BK3	4050
Pfungstadt	Mainstraße	PE, K 60	F4, BK3	4050
Pfungstadt	Major-Karl-Plagge-Kaserne	EB	F5, BL5	4045
Pfungstadt	Mühlen-Apotheke	P, PE, PF	F4, BL3	4050
Pfungstadt	Neumühle	K 60	F4, BL3	4050
Pfungstadt	Odenwaldstraße	P, PE, PF	F4, BL4	4050
Pfungstadt	Ostendstraße	P, PE	F4, BK4	4057
Pfungstadt	Pfungstädter Kreuz	PE, K 59, K 62	E4, BI2	4050
Pfungstadt	Rathaus	P, PE, PF	F4, BL3	4050
Pfungstadt	Ringstraße	K 60	F4, BK3	4050
Pfungstadt	Südring	P, PE, PF	F4, BL4	4050
Pfungstadt	Taunusstraße	P	F4, BK3	4050
Pfungstadt	Waldstraße	P, PE, PF	F4, BK3	4050
Pfungstadt	Zieglerstraße	K 60	F4, BK3	4050
Eich (Kr Darmstadt)				
Eich (Kr Darmstadt)	Eich	PE, PF, K 59	F3, BK1	4050
Eschollbrücken				
Eschollbrücken	Crumstädter Straße	PE, PF, K 59, K 62		4050
Eschollbrücken	In der Gänswiede	PE, PF, K 59, K 62	F3, BJ2	4050
Eschollbrücken	Pfungstädter Straße	PE, PF, K 59	F3, BK1	4050
Eschollbrücken	Römer	PE, PF, K 59, K 62	F3, BK1	4050
Hahn (Pfungstadt)				
Hahn (Pfungstadt)	Hahner Schule	PF, K 59	F3, BL1	4050
Hahn (Pfungstadt)	Hirtenstraße	PF, K 59, K 60	F3, BL1	4050
Hahn (Pfungstadt)	Max-Planck-Straße	PF, K 59	F3, BL1	4050
Hahn (Pfungstadt)	Rathaus	PF, K 59, K 60	F3, BL1	4050
Hahn (Pfungstadt)	Schulstraße	K 59, K 60	F3, BL1	4050











































# Haltstellenverzeichnis

## Gemeinde

Ortsteil		Linie	Plan- quadrat	Ziel- code
<b>Radheim</b>	→	<b>Schaafheim</b>		
<b>Raibach</b>	→	<b>Groß-Umstadt</b>		
<b>Reichelsheim (Odw)</b>				
Reichelsheim (Odw)				
Abzw Klein-Gumpen	🚍	693		4368
Fa. Freudenberg	🚍	693		4368
Gesamtschule	🚍	693	H8	4368
Grundschule	🚍	693	H8	4368
Heidelberger Straße	🚍	693		4368
Reichenberghalle	🚍	693	H8	4368
Schwimmbad	🚍	693	H8	4368
Volksbank	🚍	693		4368
Beerfurth				
B 38	🚍	693	H9	4358
Bockenrod				
B 38	🚍	693		4368
Frohnhofen (Odw)				
Abzw. Unter-Ostern	🚍	693		4368
Gersprenz				
Ober-Gersprenz	🚍	693	H9	4358
Unter-Gersprenz	🚍	693	H9	4358
Gumpen (Odenw)				
Abzw. Ober/Klein Gumpen	🚍	693		4368
Gasthaus Jägerhof	🚍	693		4368
Küfersweg	🚍	693		4368
Rangenweg	🚍	693		4368
Schneidmühle	🚍	693		4368
Zum deutschen Kaiser	🚍	693		4368
Klein-Gumpen				
Waldstraße	🚍	693		4368
<b>Reinheim (Odenw)</b>				
Reinheim (Odenw)				
Bahnhof	🚍	65, 🚍 K 55, K 57, K 85, 678, 679 693	E8	4158
Dr.-Kurt-Schumacher-Schule	🚍	K 55, K 57, K 85	E8	4158
Nordwest	🚍	K 55, K 85, 678, 679, 693	E8	4158
Pöllnitzstraße	🚍	K 55, K 57, K 85, 693	E8	4158
Pöllnitz-/Kirchstraße	🚍	K 55, K 57, K 85, 693	E8	4158
Siedlung	🚍	K 55, K 57, K 85, 693	F8	4158
Sparkasse	🚍	K 55, K 57, K 85, 693	E8	4158
Wingertstraße	🚍	K 55, K 85, 678, 679, 693	E8	4158
Georgenhausen				
Am Sportplatz	🚍	K 55, K 85, 678, 693	E8	4158
Edeka	🚍	K 55, K 85, 678, 693	E8	4158
Spachbrücken				
Ort	🚍	K 55, K 85, 678, 679, 693	E8	4158
Ueberau (Darmstadt)				
Karl-Marx-Straße	🚍	K 55, K 85, 678	E8	4158
Kirche	🚍	K 55, K 85, 678	E8	4158
Lengfelder Straße	🚍	K 55, K 85, 678	E8	4158
Zeilhard				
Georgenhäuser Straße	🚍	K 55, K 85, 678, 693	E7	4158
Roßbergring	🚍	K 55, K 85, 678, 693	E7	4158
<b>Richen (Gr.-Umstadt)</b>	→	<b>Groß-Umstadt</b>		
<b>Riehbahn</b>	→	<b>Weiterstadt</b>		

# Haltestellenverzeichnis

## Gemeinde

Ortsteil		Linie	Plan- quadrat	Ziel- code
Haltestelle				
<b>Riedstadt</b>				
Crumstadt				
Bruchackerhof		K 59, K 60	F3	3814
Friedhof		K 62	F2	3801
Maternusstraße		K 62	F2	3801
Rathaus		K 62	F2	3801
Sportanlagen		K 62	F2	3801
Erfelden				
Bahnstraße		K 62	E2	3801
Berliner Straße		K 62	E2	3801
Kirche		K 62	E1	3801
Sporthalle		K 62	E1	3801
Goddelau				
Am Schwimmbad		44, 45	E2	3801
Bahnhof		45, K 62	E2	3801
Gesundheitszentrum		45, K 62	E2	3801
Hessenring		44, 45	E2	3801
Martin-Niemöller-Schule		45, K 62	E2	3801
Philippshospital Neue Häuser		45, K 62	E2	3801
Philippshospital Pforte		45, K 62	F2	3801
Rathaus		44, 45, K 62	E2	3801
Starkenburger Straße		44, 45, K 62	E2	3801
Leeheim				
Backhausstraße		46	D1	3801
Bensheimer Hof		K 62	E1	3801
Erfelder Straße		K 62	E1	3801
Geinsheimer Straße		46, K 62	D1	3801
Ostring		46	D1	3801
Schusterwörthstraße		K 62	E1	3801
Wolfskehlen				
Briener Straße		46	E2	3801
Friedhof		46	E2	3801
Gernsheimer Straße		44, 45	E2	3801
Griesheimer Straße		44, 45, 46	E2	3801
Kirchplatz		44, 45, 46	E2	3801
Oderstraße		44, 45	E2	3801
<b>Rimbach (Odenwald)</b>				
Rimbach (Odenwald)				
Bahnhof ▲		693		4540
Kirche ▲		693		4540
Stadion ▲		693		4540
<b>Ringheim</b>	→	<b>Großostheim</b>		
<b>Rodau (Darmstadt)</b>	→	<b>Groß-Bieberau</b>		
<b>Rodgau</b>				
Dudenhofen (b Offenbach)				
Ludwig-Erhard-Platz		K 86		3640
Mainzer Straße		K 86		3640
Merianstraße		K 86	A9	3640
Opelstraße		K 86		3640
Rodgau-Dudenhofen Bahnhof		S 1,  K 86		3640
Hainhausen				
Rodgau-Hainhausen Bahnhof		S 1		3640
Jügesheim				
Rodgau-Jügesheim Bahnhof		S 1		3640
Nieder-Roden (Kr OF)				
Nieder-Roden Bahnhof		S 1	A9	3640

# Haltestellenverzeichnis

## Gemeinde

Ortsteil	Haltestelle	Linie	Plan- quadrat	Ziel- code
<b>Rollwald</b>				
	Rollwald Bahnhof	🚆 S1	A8	3640
<b>Weiskirchen (b Offenbach)</b>				
	Rodgau-Weiskirchen Bahnhof	🚆 S1		3640
<b>Rödermark</b>				
<b>Ober-Roden</b>				
	Friedhof	🚆 679	A8	3565
	Ober-Roden Bahnhof	🚆 S1, 🚆 61, 🚆 674, 679, 684	A8	3565
	Siedlung Breidert	🚆 674, 679, 684	A8	3565
<b>Urberach</b>				
	Bachgasse	🚆 U	A7	3560
	Bahnhof	🚆 61, 🚆 U	A7,A8	3560
	Bienengarten	🚆 U	B7	3560
	Darmstädter Straße	🚆 U	B7	3560
	Friedhof	🚆 U	A7	3560
	Rathaus	🚆 U	A7	3560
<b>Rohrbach (Kr Darmst)</b>	➔ <b>Ober-Ramstadt</b>			
<b>Rollwald</b>	➔ <b>Rodgau</b>			
<b>Roßdorf b Darmstadt</b>				
<b>Roßdorf b Darmstadt</b>				
	Bessunger Forsthaus Siedlung	🚆 K 55, K 56, 672, 673, 693	D6	4076
	Darmstädter Straße	🚆 K 55, K 56, 672, 673, 693	D7	4076
	Dieburger Straße	🚆 K 55, 672, 673, 693	D7	4076
	Justin-Wagner-Schule	🚆 K 55, K 56, 672, 673	D7	4076
	OHI	🚆 K 55	E7	4076
	Rathaus	🚆 K 55, 672, 673, 693	E7	4076
	Rathaus/Angerplatz	🚆 K 56	E7	4076
	Ringstraße	🚆 673	E7	4076
	Spessartring	🚆 K 55, K 56, 672, 673, 693	D6,D7	4076
	Sportplatz	🚆 K 55	E7	4076
	W.-Leuschner Straße	🚆 K 56	E7	4076
<b>Gundernhausen</b>				
	Aussiedlerhöfe	🚆 682	D8	4076
	Hauptstraße	🚆 672, 673	D7	4076
	Mozartstraße	🚆 672, 673	D7	4076
	Nordhäuser Straße	🚆 672, 673	D7	4076
	Rathausstraße	🚆 672, 673	D7	4076
	Stetteritz	🚆 672, 673	D7	4076
<b>Sandbach (Odw)</b>	➔ <b>Breuberg</b>			
<b>Schaafheim</b>				
<b>Schaafheim</b>				
	Ärztehaus	🚆 K 53, K 54, 677	C11, BA2	4153
	Altes Rathaus	🚆 K 53	C11, BB2	4153
	Aueweg	🚆 K 53	C11	4153
	Eichwaldschule	🚆 K 54	C11, BB1	4153
	Gasthaus Schützenhof	🚆 K 54	C11, BB2	4153
	Heimatring	🚆 K 53, K 54, 677	C11, BA1	4153
	Industriering	🚆 K 53	C11, BA1	4153
	Langstädter Straße	🚆 K 54, K 65	C11, BB1	4153

# Haltestellenverzeichnis

## Gemeinde

Ortsteil	Haltestelle	Linie	Plan- quadrat	Ziel- code
	Lindenstraße	K 65	C11, BB2	4153
	Sporthalle	K 54, K 65, K 67	C11, BB2	4153
	Waldstraße	K 65, K 67	C11, BB1	4153
	Wartturm	K 54	C11	4153
Mosbach (b Darmst.)				
	Evangelische Kirche	K 54		4153
	Lindenfeldschule	K 54	D12	4153
	Raiffeisenbank	K 54	D12	4153
Radheim				
	Alte Schule	K 54	D11	4153
	Ost	K 54	D12	4153
Schlierbach (b Darmstadt)				
	Neue Straße	K 65	C11	4153
	Rathaus	K 65, K 67	C11	4153
<b>Schlierbach (b Darmstadt)</b>	<b>→ Schaaheim</b>			
<b>Schneppenhausen</b>	<b>→ Weiterstadt</b>			
<b>Schöllenbach (Hess)</b>	<b>→ Hesseneck</b>			
<b>Schwalbach (Taunus)</b>				
Schwalbach (Taunus)				
	Limes Bahnhof	S3		6650
	Nord	S3		6650
<b>Seckenheim</b>	<b>→ Mannheim</b>			
<b>Seeheim (Darmstadt)</b>	<b>→ Seeheim-Jugenheim</b>			
<b>Seeheim-Jugenheim</b>				
Balkhausen				
	Bürgerhalle	K 52,  K 48	H5	3901
	Feuerwehr	K 52,  K 48	H5	3901
	Im Winter	K 48	H5	3901
	Schelleklingenweg	K 52,  K 48	H5	3901
Jugenheim (Darmstadt)				
	Balkhäuser Tal Anw. 36	K 52,  K 48	G5	3901
	Bickenbacher Straße	6, 8	G4	3901
	Brandhof	K 52,  K 48	G5	3901
	Burkhardtstraße/Freibad	K 48	G5	3901
	Gutenbergstraße	8N	G4	3901
	Kreis Krankenhaus	K 52,  K 48	G5	3901
	Ludwigstraße	6, 8,  8N, K 50, K 52,  K 48	G5	3901
Malchen				
	Malchen	6, 8,  8N	F5	3901
Ober-Beerbach				
	Abzw. Ober-Beerbach	K 50, K 52	G5	3901
	Eberstädter Straße	K 50, K 52,  K 48	G5	3901
	Ernsthöfer Straße	K 50, K 52,  K 48	G5	3901
Seeheim (Darmstadt)				
	Altes Rathaus	K 50,  K 48	G5	3901
	Eichendorffplatz	K 47		3901
	Friedrich-Ebert-Straße	K 47		3901
	Im Güldenen Wingert	6, 8,  8N,  K 47	G5	3901
	Mozartstraße	K 47		3901
	Neues Rathaus	6, 8,  8N, K 50,  K 47, K 48	G5	3901
	Sandstraße/Altenzentrum	K 47		3901
	Schillerstraße	K 47		3901
	Schuldorf	K 50, K 52	G4	3901

# Haltestellenverzeichnis

## Gemeinde

Ortsteil	Haltestelle	Linie	Plan- quadrat	Ziel- code
	Tannenbergstraße	6, 8, 8N, K 50	G5	3901
	Steigerts			
	Dicktanne	K 52	G5	3901
	Ohlystraße	K 52, K 48	G5	3901
	Stettbach			
	Talstraße	K 52, K 48	H5	3901
<b>Seligenstadt (Main)</b>				
	Seligenstadt (Main)			
	Bahnhof	64		3685
<b>Semd</b>	→	<b>Groß-Umstadt</b>		
<b>Sickenhofen</b>	→	<b>Babenhhausen (Hess)</b>		
<b>Spachbrücken</b>	→	<b>Reinheim (Odenw)</b>		
<b>Spremlingen (Of)</b>	→	<b>Dreieich</b>		
<b>Steigerts</b>	→	<b>Seeheim-Jugenheim</b>		
<b>Steinau (Odw)</b>	→	<b>Fischbachtal</b>		
<b>Stettbach</b>	→	<b>Seeheim-Jugenheim</b>		
<b>Stockstadt am Main</b>				
	Stockstadt am Main			
	Am Sandnickel ▲	677		9170
	Bahnhof ▲	75		9170
	Carl-Wirth-Straße ▲	677		9170
	Fa. Kimmich ▲	677		9170
	Feuerwehr ▲	677		9170
	Industriestraße ▲	677		9170
	Papierfabrik ▲	677		9170
	Rathaus ▲	677		9170
	Schwarzwaldstraße ▲	677		9170
	Vogelsbergstraße ▲	677		9170
<b>Stockstadt (Rhein)</b>				
	Stockstadt (Rhein)			
	Feuerwehr	44, 45	F1	3815
	Gipsmühle	44, 45	F2	3815
	Katzloch	44, 45	F2	3815
	Odenwaldring Nord	44	F2	3815
	Ortsmitte	44, 45	F2	3815
	Schloßmühle	44, 45	F2	3815
<b>Sulzbach (Taunus)</b>				
	Sulzbach (Taunus)			
	Nordbahnhof	S S3		6637
<b>Traisa</b>	→	<b>Mühltal</b>		
<b>Trautheim</b>	→	<b>Mühltal</b>		
<b>Trebur</b>				
	Geinsheim (Kr GG)			
	Feuerwehr	46		3765
	Grundschule	46		3765
	Leeheimer Straße	46		3765
<b>Ueberau (Darmstadt)</b>	→	<b>Reinheim (Odenw)</b>		
<b>Urberach</b>	→	<b>Rödermark</b>		
<b>Wald-Amorbach</b>	→	<b>Breuberg</b>		
<b>Walldorf (Hess)</b>	→	<b>Mörfelden-Walldorf</b>		
<b>Waschenbach</b>	→	<b>Mühltal</b>		
<b>Webern</b>	→	<b>Modautal</b>		
<b>Weinheim (Bergstr)</b>				
	Weinheim (Bergstr)			
	Bahnhof ▲	60		4830

# Haltstellenverzeichnis

## Gemeinde

Ortsteil	Haltestelle	Linie	Plan- quadrat	Ziel- code
<b>Lützelsachsen</b>				
	Bahnhof ▲	⊗ 60		4830
<b>Weiskirchen (b Offenbach) → Rodgau</b>				
<b>Weiterstadt</b>				
	Bahnhof	⊗ 75, ⊗ 5515	C4, BC2	4060
	Berliner Straße	⊗ 5513	C4, BC3	4060
	Feuerwehrhaus	⊗ 675, 5513, 5515	C4, BC3	4060
	Groß-Gerauer Straße	⊗ 5513	C4, BC2	4060
	Hallenbad	⊗ 675, 5513, 5515, 5516	C3, BC2	4060
	Heinrichstraße	⊗ 5513	C4, BC2	4060
	Im Rödling	⊗ 5513, 5515, 5516	C4, BD3	4060
	Justizvollzugsanstalt	⊗ 5513	C3, BD1	4060
	Otto-Wels-Straße	⊗ 675, 5513, 5515, 5516	C4, BC3	4060
	Sudetenstraße	⊗ 675, 5513, 5515, 5516	C4, BC3	4060
	Wilhelm-Leuschner-Platz	⊗ 675, 5513, 5515, 5516	C4, BC2	4060
<b>Braunshardt</b>				
	Berliner Allee	⊗ 5515, 5516	C3, BB2	4060
	Dornhecke	⊗ 5515, 5516	C4, BB2	4060
	Schloß	⊗ 5515, 5516	C3, BB2	4060
<b>Gräfenhausen (Hess)</b>				
	Am Ohlenbach	⊗ 751, 5515	C4, BA3	4060
	Am Rotböhl	⊗ 5515	C4, BA4	4060
	Gartenstraße	⊗ 751, 5515	C4, BA3	4060
	Hessenwaldschule	⊗ WX, 5515	B4	4044
	Ostendstraße	⊗ 5515	B4, BA4	4060
	Postplatz	⊗ 751, 5515	C4, BA3	4060
	Schneppenhäuser Straße	⊗ 751, 5515	C4, BA3	4060
<b>Riedbahn</b>				
	Am Dornbusch	⊗ 675, 5513, 5515	D4, BD4	4060
	Dr.-Otto-Röhm-Straße	⊗ 675, 5513, 5515	D4, BD4	4060
	Einkaufszentrum	⊗ 675, 5513, 5515, 5516	D4, BD4	4060

