






Legende

Liniennetz

(Grundlage Fahrplanstand 2004; aktualisiert um Haltestellen und Linienwege Stand 2009)

-  SPNV-Linie
-  Straßenbahnlinie
-  Buslinie
-  Bahnhof/ Haltestelle
-  Kreisgrenze

Anm.: Liniennetz ohne eigenständige AST-Linien

**Karte 2
Liniennetz**

Stand: Oktober 2009



Maßstab: unmaßstäblich verkleinert
Kartengrundlage: Verkehrsdatenbasis Rhein-Main



**Nahverkehrsplan der DADINA
und der Stadt Darmstadt -
Fortschreibung 2011 - 2016**

Dr. Volker Blees
Verkehrslösungen

plan:mobil

