






**Legende**

**Liniennetz**

(Grundlage Fahrplanstand 2004;  
aktualisiert um Haltestellen und Linienwege Stand 2009)

-  SPNV-Linie
-  Straßenbahnlinie
-  Buslinie
-  Bahnhof/ Haltestelle
-  Stadtgrenze

Karte 2a  
Liniennetz Stadt Darmstadt  
Stand: Oktober 2009

**Nahverkehrsplan der DADINA  
und der Stadt Darmstadt -  
Fortschreibung 2011 - 2016**

0 500 1.000 1.500 2.000 m

Maßstab: unmaßstäblich verkleinert  
Kartengrundlage: Verkehrsdatenbasis Rhein-Main



Dr. Volker Bles  
Verkehrslösungen

