

**PE****Da.-Eberstadt Wartehalle → Pfungstadt → Hahn →
Eich → Eschollbrücken Römer****HEAG**
MOBIBUS

HEAG mobiBus GmbH & Co. KG, Klappacher Str. 172, 64285 Darmstadt, Servicetel: (06151) 709-4000

**Montag - Freitag**

Am 24.12. und 31.12. Verkehr wie Samstag

Verkehrsbeschränkung	S										NL+						NL+	NL+	
Eberstadt Wartehalle Pl. 4	4.42	5.42	6.42	alle	12.42	13.42	14.42	15.42	alle	20.42	21.10	22.10	23.10	0.04	1.04	2.04			
- Modaubrücke	4.43	5.43	6.43	60	12.43	13.43	14.43	15.43	60	20.43	21.11	22.11	23.11	0.05	1.05	2.05			
- Alte Post	4.44	5.44	6.44	Min	12.44	13.44	14.44	15.44	Min	20.44	21.12	22.12	23.12	0.06	1.06	2.06			
- Walther-Rathenau-Straße	4.45	5.45	6.45		12.45	13.45	14.45	15.45		20.45	21.13	22.13	23.13	0.07	1.07	2.07			
- Bahnhof	4.46	5.46	6.46		12.46	13.46	14.46	15.46		20.46	21.14	22.14	23.14	0.08	1.08	2.08			
Pfungstadt Ostendstraße	4.48	5.48	6.48		12.48	13.48	14.48	15.48		20.48	21.16	22.16	23.16	0.10	1.10	2.10			
- Bahnübergang	4.50	5.50	6.50		12.50	13.50	14.50	15.50		20.50	21.18	22.18	23.18	0.12	1.12	2.12			
- Bahnhof Pl.3	an	4.51	5.51	6.51		12.51	13.51	14.51	15.51		20.51	21.19	22.19	23.19	0.13	1.13	2.13		
P Pfungstadt Bahnhof	ab	4.53	5.53	6.53		12.53	13.53	14.53	15.53		21.09								
P Pfungstadt Südring	an	4.59	5.59	6.59		12.59	13.59	14.59	15.59		21.00								
Verkehrsbeschränkung											NL+								
P Pfungstadt Südring	ab	4.29	5.29	6.29		12.59	13.29	14.29	15.29		21.00	22.00	23.00	0.00	1.00	2.00			
P Pfungstadt Bahnhof	an	4.38	5.38	6.38		13.08	13.38	14.38	15.38		21.09	22.09	23.09	0.09	1.09	2.09			
- Bahnhof Pl.3	ab	4.54	5.54	6.54		12.54	13.34	13.54	14.54	15.54		20.54	21.19	22.19	23.19	0.13	1.13	2.13	2.53
- Friedhof		4.56	5.56	6.56		12.56	13.36	13.56	14.56	15.56		20.56	21.21	22.21	23.21	0.15	1.15	2.15	
- Waldstraße		4.57	5.57	6.57		12.57	13.37	13.57	14.57	15.57		20.57	21.22	22.22	23.22	0.16	1.16	2.16	
- Friedrich-Ebert-Schule		4.58	5.58	6.58		12.58	13.38	13.58	14.58	15.58		20.58	21.23	22.23	23.23	0.17	1.17	2.17	
- Eberstädter Straße																		2.54	
- Zieglerstraße																		2.55	
- Mainstraße																		2.57	
- Neumühle																		2.59	
- Europakreisel		4.59	5.59	6.59		12.59	13.39	13.59	14.59	15.59		20.59	21.24	22.24	23.24	0.18	1.18	2.18	
- Hévizstraße		5.00	6.00	7.00		13.00	13.40	14.00	15.00	16.00		21.00	21.25	22.25	23.25	0.19	1.19	2.19	
Hahn Eicher Straße		5.04	6.04	7.04		13.04	13.44	14.04	15.04	16.04		21.04	21.28	22.28	23.28	0.22	1.22	2.22	
Hahn Eicher Straße																		3.01	
- Rathaus		5.05	6.05	7.05		13.05	13.45	14.05	15.05	16.05		21.05	21.29	22.29	23.29	0.23	1.23	2.23	
- Hirtenstraße		5.06	6.06	7.06		13.06	13.46	14.06	15.06	16.06		21.06	21.30	22.30	23.30	0.24	1.24	2.24	
Eich		5.10	6.10	7.10		13.10	13.50	14.10	15.10	16.10		21.10	21.33	22.33	23.33	0.27	1.27	2.27	3.03
Eschollbrücken Pfungstädter St		5.11	6.11	7.11		13.11	13.51	14.11	15.11	16.11		21.11	21.34	22.34	23.34	0.28	1.28	2.28	3.04

- Römer		5.12	6.12	7.12	13.12	13.52	14.12	15.12	16.12	21.12	21.35	22.35	23.35	0.29	1.29	2.29	3.05
	Verkehrsbeschränkung			S													
40 Eschollbrücken Römer	ab	5.28	6.28	7.23	14.08	14.08	14.33	15.33	16.33	22.08	22.08		0.08				
40 Darmstadt Hauptbahnhof	an	5.46	6.46	7.48	14.26	14.26	14.51	15.51	16.51	22.26	22.26		0.26				
40 Eschollbrücken Römer	ab	5.52	6.52	7.52	13.27	13.57	14.27	15.57	16.27			22.57		0.57			
40 Riedstadt-Goddelau Bahnhof	an	6.09	7.09	8.09	13.44	14.14	14.44	16.14	16.44			23.14		1.14			

S = nur an Schultagen

NL+ = gültig Nächte Fr/Sa, auch Nächte
03./04.03., 04./05.03., 17./18.04.,
30.04./01.05., 28./29.05., 05./06.06.,
18./19.06., 03./04.07., 07./08.07. und
02./03.10.25

Sonn- und Feiertag

8 Darmstadt Luisenplatz	ab					12.34	13.34	14.34	15.49	16.49	17.49	18.49	22.49					
8 Eberstadt Wartehalle	an					12.50	13.50	14.50	16.05	17.05	18.05	19.05	23.05					
Verkehrsbeschränkung																		
Eberstadt Wartehalle Pl. 4		5.04	6.04	7.04	8.00	alle	13.00	14.00	15.00	16.10	17.10	18.10	19.10	alle	23.10	0.04	1.04	2.04
- Modaubrücke		5.05	6.05	7.05	8.01	60	13.01	14.01	15.01	16.11	17.11	18.11	19.11	60	23.11	0.05	1.05	2.05
- Alte Post		5.06	6.06	7.06	8.02	Min	13.02	14.02	15.02	16.12	17.12	18.12	19.12	Min	23.12	0.06	1.06	2.06
- Walther-Rathenau-Straße		5.07	6.07	7.07	8.03		13.03	14.03	15.03	16.13	17.13	18.13	19.13		23.13	0.07	1.07	2.07
- Bahnhof		5.08	6.08	7.08	8.04		13.04	14.04	15.04	16.14	17.14	18.14	19.14		23.14	0.08	1.08	2.08
Pfungstadt Ostendstraße		5.10	6.10	7.10	8.06		13.06	14.06	15.06	16.16	17.16	18.16	19.16		23.16	0.10	1.10	2.10
- Bahnübergang		5.12	6.12	7.12	8.08		13.08	14.08	15.08	16.18	17.18	18.18	19.18		23.18	0.12	1.12	2.12
- Bahnhof Pl.3	an	5.13	6.13	7.13	8.09		13.09	14.09	15.09	16.19	17.19	18.19	19.19		23.19	0.13	1.13	2.13
- Bahnhof Pl.3	ab	5.13	6.13	7.13	8.09		13.09	14.09	15.09	16.19	17.19	18.24	19.19		23.19	0.13	1.13	2.13
- Friedhof		5.15	6.15	7.15	8.11		13.11	14.11	15.11	16.21	17.21	18.26	19.21		23.21	0.15	1.15	2.15
- Waldstraße		5.16	6.16	7.16	8.12		13.12	14.12	15.12	16.22	17.22	18.27	19.22		23.22	0.16	1.16	2.16
- Friedrich-Ebert-Schule		5.17	6.17	7.17	8.13		13.13	14.13	15.13	16.23	17.23	18.28	19.23		23.23	0.17	1.17	2.17
- Eberstädter Straße																		2.54
- Zieglerstraße																		2.55
- Mainstraße																		2.57
- Neumühle																		2.59
- Europakreisel		5.18	6.18	7.18	8.14		13.14	14.14	15.14	16.24	17.24	18.29	19.24		23.24	0.18	1.18	2.18
- Hévizstraße		5.19	6.19	7.19	8.15		13.15	14.15	15.15	16.25	17.25	18.30	19.25		23.25	0.19	1.19	2.19
Hahn Eicher Straße		5.22	6.22	7.22	8.18		13.18	14.18	15.18	16.28	17.28	18.33	19.28		23.28	0.22	1.22	2.22
Hahn Eicher Straße																		3.01
- Rathaus		5.23	6.23	7.23	8.19		13.19	14.19	15.19	16.29	17.29	18.34	19.29		23.29	0.23	1.23	2.23
- Hirtenstraße		5.24	6.24	7.24	8.20		13.20	14.20	15.20	16.30	17.30	18.35	19.30		23.30	0.24	1.24	2.24
Eich		5.27	6.27	7.27	8.23		13.23	14.23	15.23	16.33	17.33	18.38	19.33		23.33	0.27	1.27	2.27
Eschollbrücken Pfungstädter St		5.28	6.28	7.28	8.24		13.24	14.24	15.24	16.34	17.34	18.39	19.34		23.34	0.28	1.28	2.28
- Römer		5.29	6.29	7.29	8.25		13.25	14.25	15.25	16.35	17.35	18.40	19.35		23.35	0.29	1.29	2.29
40 Eschollbrücken Römer	ab			8.03	9.03		14.08	15.08	16.08	17.08	18.08	19.08	20.08		0.08			
40 Darmstadt Hbf	an			8.21	9.21		14.26	15.26	16.26	17.26	18.26	19.26	20.26		0.26			
40 Eschollbrücken Römer	ab				8.52		13.57	14.57	15.57	16.57	17.57	18.57	19.57			0.57		
40 Riedstadt-Goddelau Bahnhof	an				9.09		14.14	15.14	16.14	17.14	18.14	19.14	20.14			1.14		

A23 = nur 31.12.

A24 = nicht 31.12.

NL7+ = gültig in den Nächten 25./26.12.2024,
02./03.03., 18./19.04., 20./21.04.,
08./09.06., 06./07.07. und
03./04.10.2025

**PE****Eschollbrücken Römer → Eich → Hahn →
Pfungstadt → Da.-Eberstadt Wartehalle****HEAG**
MOBIBUS





HEAG mobiBus GmbH & Co. KG, Klappacher Str. 172, 64285 Darmstadt, Servicetel: (06151) 709-4000

**Montag - Freitag**

Am 24.12. und 31.12. Verkehr wie Samstag

40 Darmstadt Hbf	ab	5.32	6.32	7.07	7.32	8.07	9.07	10.07	11.07	12.07	13.07	14.07	20.07	20.37	22.37					
40 Eschollbrücken Römer	an	5.52	6.52	7.27	7.52	8.27	9.27	10.27	11.27	12.27	13.27	14.27	20.27	20.57	22.57					
Verkehrsbeschränkung		S																		
40 Riedstadt-Goddelau Bahnhof	ab	5.10	6.10	6.30	7.05	7.35	8.15	9.15	10.15	11.15	11.45	12.45	14.15	19.50	21.50	23.50				
40 Eschollbrücken Römer	an	5.28	6.28	6.48	7.23	7.57	8.33	9.33	10.33	11.33	12.03	13.03	14.33	20.08	22.08	0.08				
Verkehrsbeschränkung		S S F																		
Eschollbrücken Römer		4.37	5.37	6.37	7.17	7.37	8.24	8.37	9.37	10.37	11.37	12.37	13.37	14.37	alle	20.37	21.35	22.35	23.35	0.29
- Pfungstädter Straße		4.38	5.38	6.38	7.18	7.38	8.25	8.38	9.38	10.38	11.38	12.38	13.38	14.38	60	20.38	21.36	22.36	23.36	0.30
Eich		4.39	5.39	6.39	7.19	7.39	8.26	8.39	9.39	10.39	11.39	12.39	13.39	14.39	Min	20.39	21.37	22.37	23.37	0.31
Hahn Hirtenstraße		4.43	5.43	6.43	7.23	7.43	8.30	8.43	9.43	10.43	11.43	12.43	13.43	14.43		20.43	21.40	22.40	23.40	0.34
- Rathaus		4.44	5.44	6.44	7.24	7.44	8.31	8.44	9.44	10.44	11.44	12.44	13.44	14.44		20.44	21.41	22.41	23.41	0.35
- Eicher Straße		4.45	5.45	6.45	7.25	7.45	8.32	8.45	9.45	10.45	11.45	12.45	13.45	14.45		20.45	21.42	22.42	23.42	0.36
Pfungstadt Hévizstraße		4.49	5.49	6.49	7.29	7.49	8.36	8.49	9.49	10.49	11.49	12.49	13.49	14.49		20.49	21.45	22.45	23.45	0.39
- Europakreisel		4.50	5.50	6.50	7.30	7.50	8.37	8.50	9.50	10.50	11.50	12.50	13.50	14.50		20.50	21.46	22.46	23.46	0.40
- Friedrich-Ebert-Schule		4.51	5.51	6.51	7.31	7.51	8.38	8.51	9.51	10.51	11.51	12.51	13.51	14.51		20.51	21.47	22.47	23.47	0.41
- Waldstraße		4.52	5.52	6.52	7.32	7.52	8.39	8.52	9.52	10.52	11.52	12.52	13.52	14.52		20.52	21.48	22.48	23.48	0.42
- Friedhof		4.53	5.53	6.53	7.33	7.53	8.40	8.53	9.53	10.53	11.53	12.53	13.53	14.53		20.53	21.49	22.49	23.49	0.43
- Bahnhof Pl.2	an	4.55	5.55	6.55	7.35	7.55	8.42	8.55	9.55	10.55	11.55	12.55	13.55	14.55		20.55	21.50	22.50	23.50	0.44
P Pfungstadt Bahnhof	ab	5.01	6.01	7.01		8.01					13.01	14.01	15.01							0.46
P Pfungstadt Südring	an	5.08	6.08	7.08		8.08					13.08	14.08	15.08							0.53
P Pfungstadt Südring	ab	4.29	5.29	6.29	6.59	7.29	8.29					13.29	14.29							
P Pfungstadt Bahnhof	an	4.38	5.38	6.38	7.08	7.38	8.38					13.38	14.38							
- Bahnhof Pl.2	ab	4.58	5.58	6.58	7.36	7.58	8.43	8.58	9.58	10.58	11.58	12.58	13.58	14.58		20.58	21.51	22.51	23.51	0.45
- Ostendstraße		5.00	6.00	7.00	7.38	8.00	8.45	9.00	10.00	11.00	12.00	13.00	14.00	15.00		21.00	21.53	22.53	23.53	0.47
Darmstadt-Eberstadt Bahnhof		5.02	6.02	7.02	7.40	8.02	8.47	9.02	10.02	11.02	12.02	13.02	14.02	15.02		21.02	21.55	22.55	23.55	0.49
- Walther-Rathenau-Straße		5.04	6.04	7.04	7.42	8.04	8.49	9.04	10.04	11.04	12.04	13.04	14.04	15.04		21.04	21.57	22.57	23.57	0.51
- Thüringer Straße		5.05	6.05	7.05	7.43	8.05	8.50	9.05	10.05	11.05	12.05	13.05	14.05	15.05		21.05	21.58	22.58	23.58	0.52
- Wartehalle Pl. 4		5.07	6.07	7.07	7.45	8.07	8.52	9.07	10.07	11.07	12.07	13.07	14.07	15.07		21.07	22.00	23.00	0.00	0.54
6/8 Eberstadt Wartehalle	ab	6.10	7.10	7.50	8.10	8.55	9.10	10.10	11.10	12.10	13.10	14.10	15.10		21.24	22.09				
6/8 Darmstadt Luisenplatz	an	6.28	7.28	8.03	8.28	9.13	9.28	10.28	11.28	12.28	13.28	14.28	15.28		21.42	22.27				

Montag - Freitag

 40 Darmstadt Hbf	ab	0.37	
 40 Eschollbrücken Römer	an	0.57	
Verkehrsbeschränkung		NL+	NL+
Eschollbrücken Römer		1.29	2.29
- Pfungstädter Straße		1.30	2.30
Eich		1.31	2.31
Hahn Hirtenstraße		1.34	2.34
- Rathaus		1.35	2.35
- Eicher Straße		1.36	2.36
Pfungstadt Hévizstraße		1.39	2.39
- Europakreisel		1.40	2.40
- Friedrich-Ebert-Schule		1.41	2.41
- Waldstraße		1.42	2.42
- Friedhof		1.43	2.43
- Bahnhof Pl.2	an	1.44	2.44
 P Pfungstadt Bahnhof	ab	1.46	2.46
 P Pfungstadt Südring	an	1.53	2.53
- Bahnhof Pl.2	ab	1.45	
- Ostendstraße		1.47	
Darmstadt-Eberstadt Bahnhof		1.49	
- Walther-Rathenau-Straße		1.51	
- Thüringer Straße		1.52	
- Wartehalle Pl. 4		1.54	

S = nur an Schultagen

F = nicht an Schultagen

NL+ = gültig Nächte Fr/Sa, auch Nächte
03./04.03., 04./05.03., 17./18.04.,
30.04./01.05., 28./29.05., 05./06.06.,
18./19.06., 03./04.07., 07./08.07. und
02./03.10.25

**PE****Eschollbrücken Römer → Eich → Hahn →
Pfungstadt → Da.-Eberstadt Wartehalle**

HEAG mobiBus GmbH & Co. KG, Klappacher Str. 172, 64285 Darmstadt, Servicetel: (06151) 709-4000

HEAG
MOBIBUS**Sonn- und Feiertag**

40 Darmstadt Hbf	ab	0.37	
40 Eschollbrücken Römer	an	0.57	
Verkehrsbeschränkung		NL7+	NL7+
Eschollbrücken Römer		1.29	2.29
- Pfungstädter Straße		1.30	2.30
Eich		1.31	2.31
Hahn Hirtenstraße		1.34	2.34
- Rathaus		1.35	2.35
- Eicher Straße		1.36	2.36
Pfungstadt Hévizstraße		1.39	2.39
- Europakreisel		1.40	2.40
- Friedrich-Ebert-Schule		1.41	2.41
- Waldstraße		1.42	2.42
- Friedhof		1.43	2.43
- Bahnhof Pl.2	an	1.44	2.44
- Bahnhof Pl.2	ab	1.45	
- Ostendstraße		1.47	
Darmstadt-Eberstadt Bahnhof		1.49	
- Walther-Rathenau-Straße		1.51	
- Thüringer Straße		1.52	
- Wartehalle Pl. 4		1.54	

NL7+ = gültig in den Nächten 25./26.12.2024,
02./03.03., 18./19.04., 20./21.04.,
08./09.06., 06./07.07. und
03./04.10.2025

